



LEGENDA



VEGETAÇÃO EXISTENTE



LINHA DE REFERÊNCIA




PASSARELA A SER CONSTRUÍDA -
PERÍMETRO: 630 METROS
ÁREA: 2.600,00m²

OBS: OS PILARES SÃO MERAMENTES
ILUSTRATIVOS, UMA VEZ QUE SUA DEFINIÇÃO
SUBMETE SE À EQUIPE DE ENGENHARIA

TABELA DE PILARES

COD.	ALTURA
P1	2,00m
P2	4,00m
P3	6,00m
P4	7,00m
P5	8,00m
P6	9,00m
P7	9,50m
P8	10,00m
P9	10,00m
P10	10,00m
P11	10,00m
P12	12,00m
P13	11,00m
P14	26,00m
P15	16,00m
P16	16,00m
P17	11,00m
P18	10,50m
P19	10,00m
P20	9,50m
P21	9,50m
P22	9,00m
P23	9,00m
P24	10,00m

P25	11,00m
P26	11,00m
P27	11,00m
P28	11,00m
P29	11,00m
P30	11,00m
P31	11,00m
P32	11,50m
P33	11,50m
P34	11,50m
P35	11,00m
P36	11,00m
P37	11,00m
P38	11,00m
P39	11,00m
P40	11,00m
P41	10,50m
P42	10,00m
P43	11,00m
P44	10,00m
P45	9,00m
P46	9,00m
P47	8,00m
P48	5,00m



1 PLANTA DE LOCAÇÃO DE PILARES
1 : 250

GOVERNO DO ESTADO DE RONDÔNIA
GOVERNADOR: MARCOS JOSÉ ROCHA DOS SANTOS

FOLHA: 3/7

SECRETARIA DE ESTADO DE OBRAS E SEVICOS PÚBLICOS - SEOSP
SEOSP SECRETÁRIO: ERASMO MEIRELES E SÁ

OBJETIVIDADE:
PROJETO DE CONSTRUÇÃO DE PASSARELA COM DECK NA LOCALIDADE DA VILA DE SANTO ANTONIO

Endereço: ESTRADA DE SANTO ANTONIO, 563

Local: PORTO VELHO - RO

USO DA EDIFICAÇÃO: Equipamento Turístico

Zonamento: Coef. de Aprov.: Taxa de Ocupação:

CONTEUDO: PLANTA DE LOCAÇÃO DOS PILARES

Escala: Como indicado

Desenho: IVAN GONÇALVES

ARQUIVO ELETRÔNICO:

GERENTE DE PROJETO: ELISSANDRO ESTEVÃO DA SILVA

COORDENADOR DE INTERVENÇÃO URBANÍSTICA, INFRAESTRUTURA E SERVIÇOS TÉCNICOS: DEBIRIO

ESTADO DO PROJETO: ANTEPROJETO

Data do Projeto: DEZEMBRO/2020

AUTORIA DO PROJETO: IVAN RIBEIRO GONÇALVES

Assessoria e Urbanismo - CREA: ARB0594-3

SITUAÇÃO: PROJ. BÁSICO 3/7

RESPONSÁVEL TÉCNICA PELA OBRA:

FINANCIANTE RESPONSÁVEL TÉCNICA PELA OBRA:

ÁREAS: A SER CONSTRUÍDO: 2.600,00 M²

ESPAÇO RESERVADO PARA APROVAÇÃO:

ESPAÇO RESERVADO PARA APROVAÇÃO:

DECLARO QUE A APROVAÇÃO DO PROJETO NÃO IMPLICA NO RECONHECIMENTO PELA PREFEITURA DO DIREITO DE PROPRIEDADE DO TERRENO.