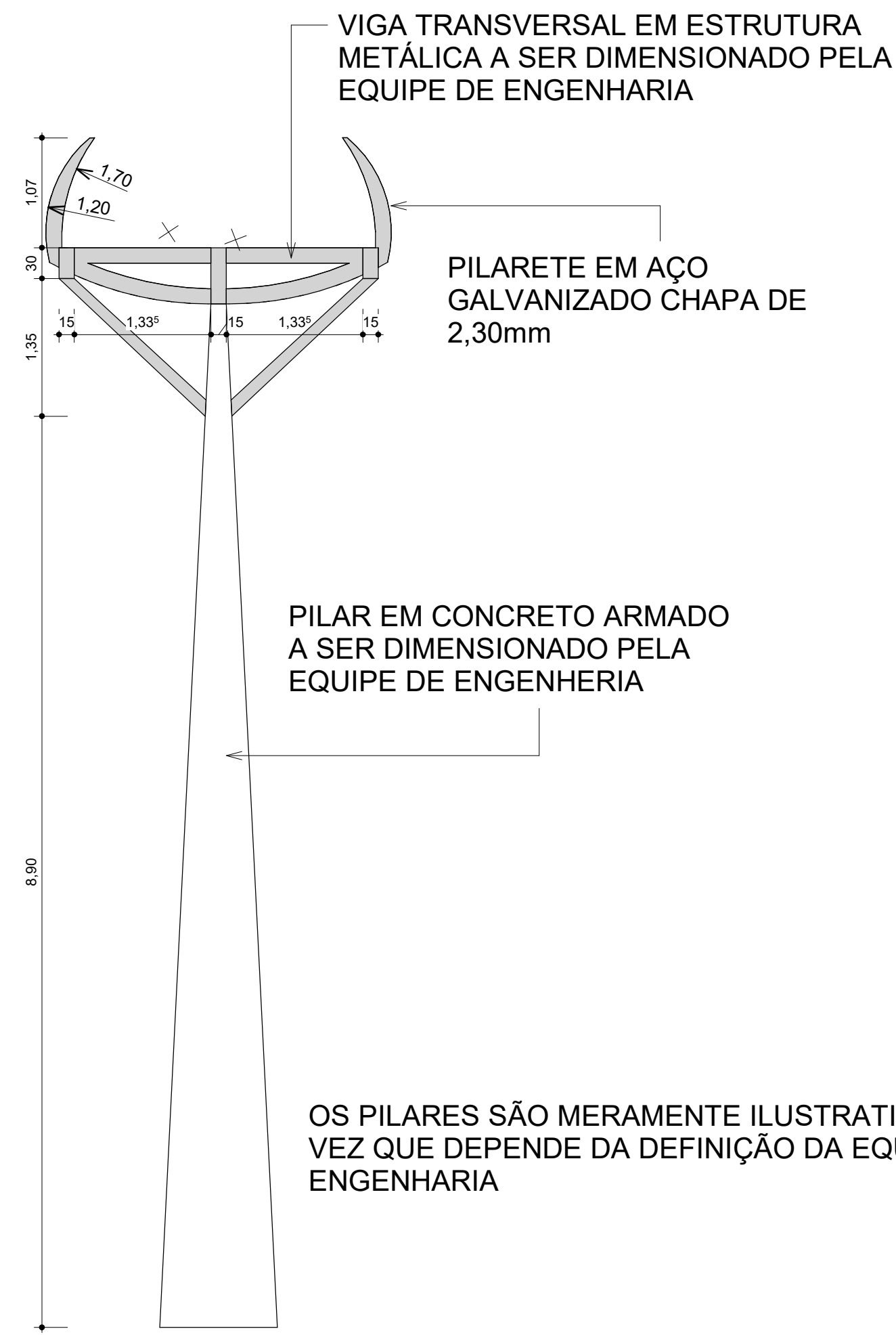
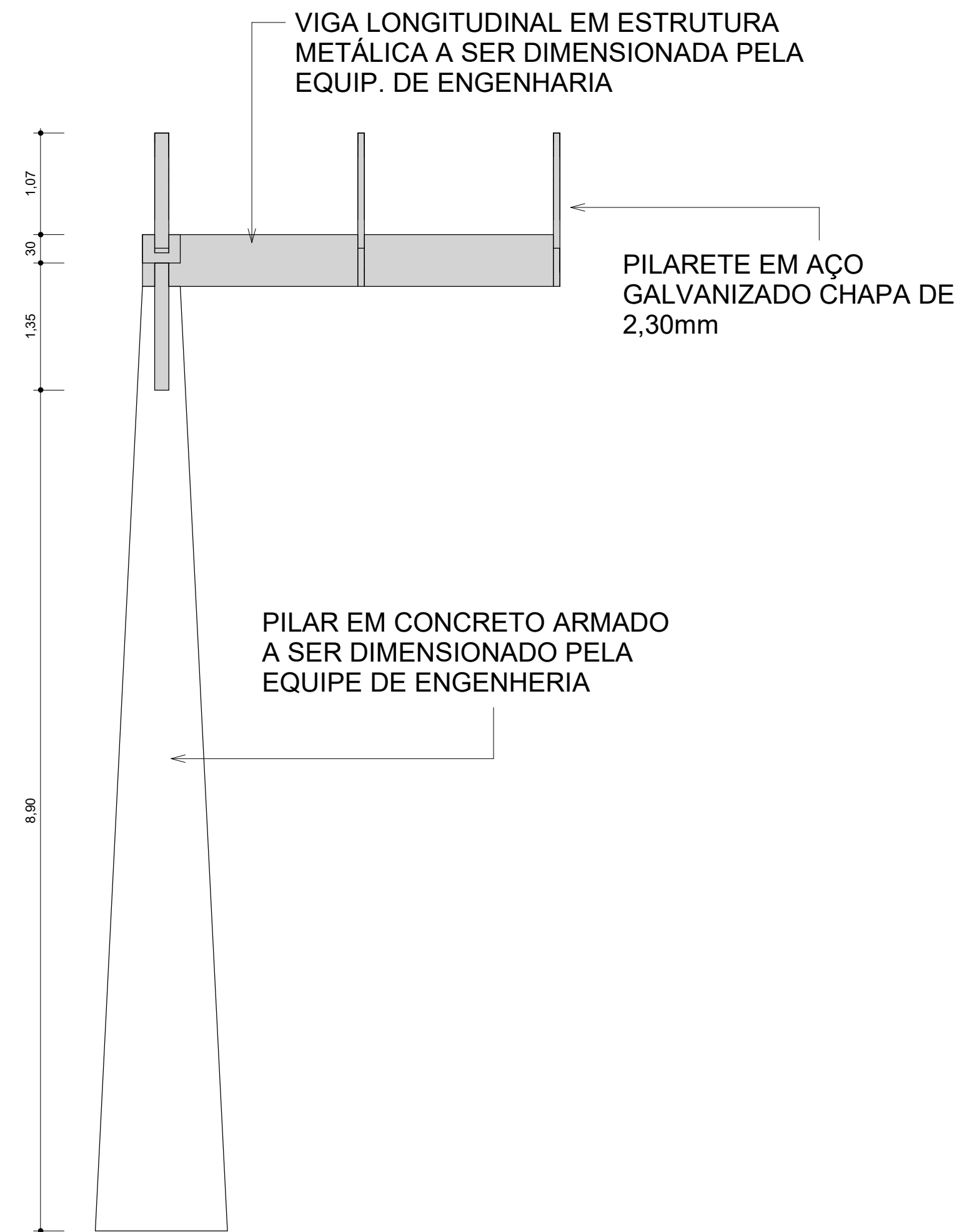


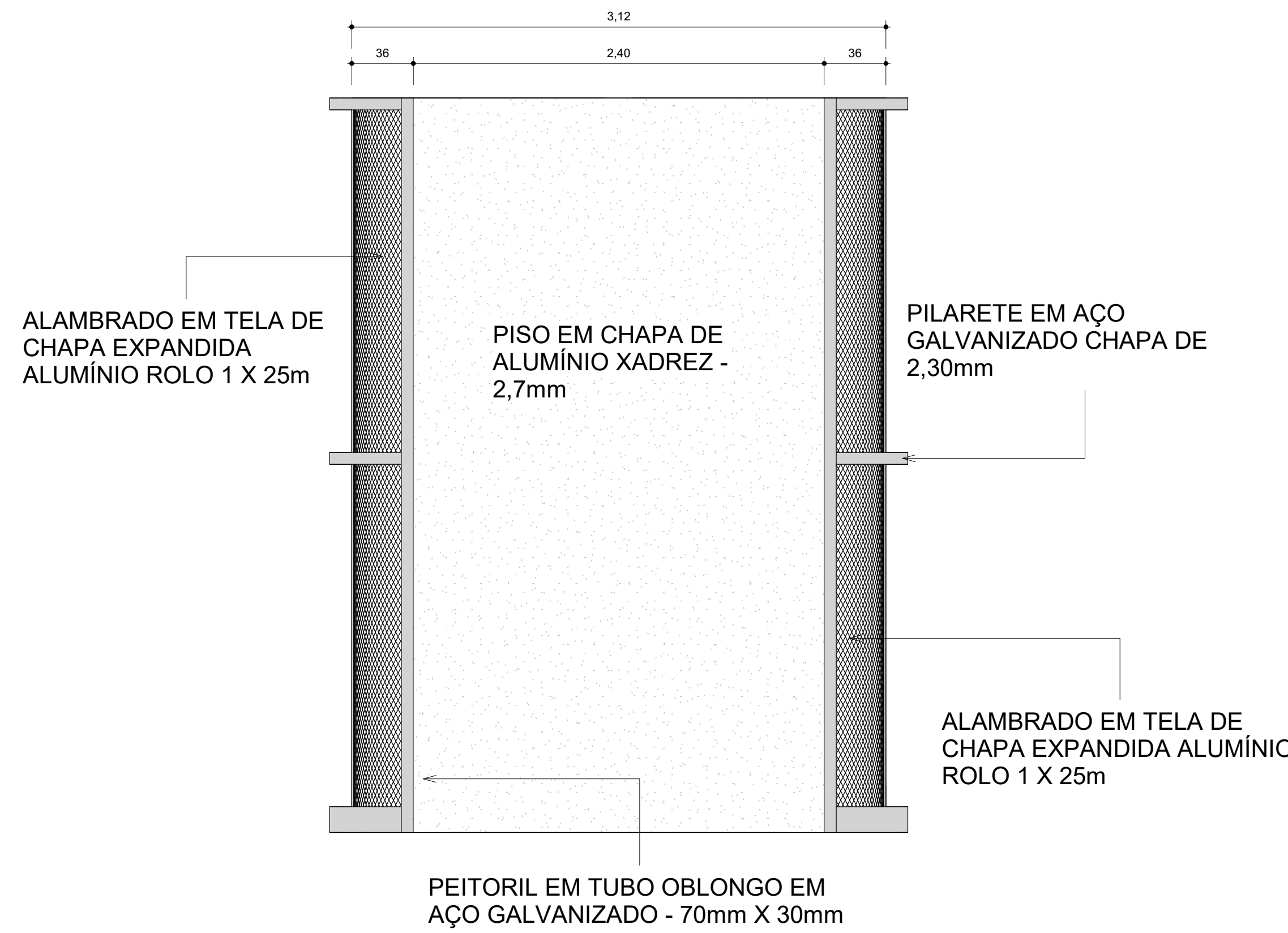
1 PLANTA BAIXA - PILAR/VIGAS
1 : 50



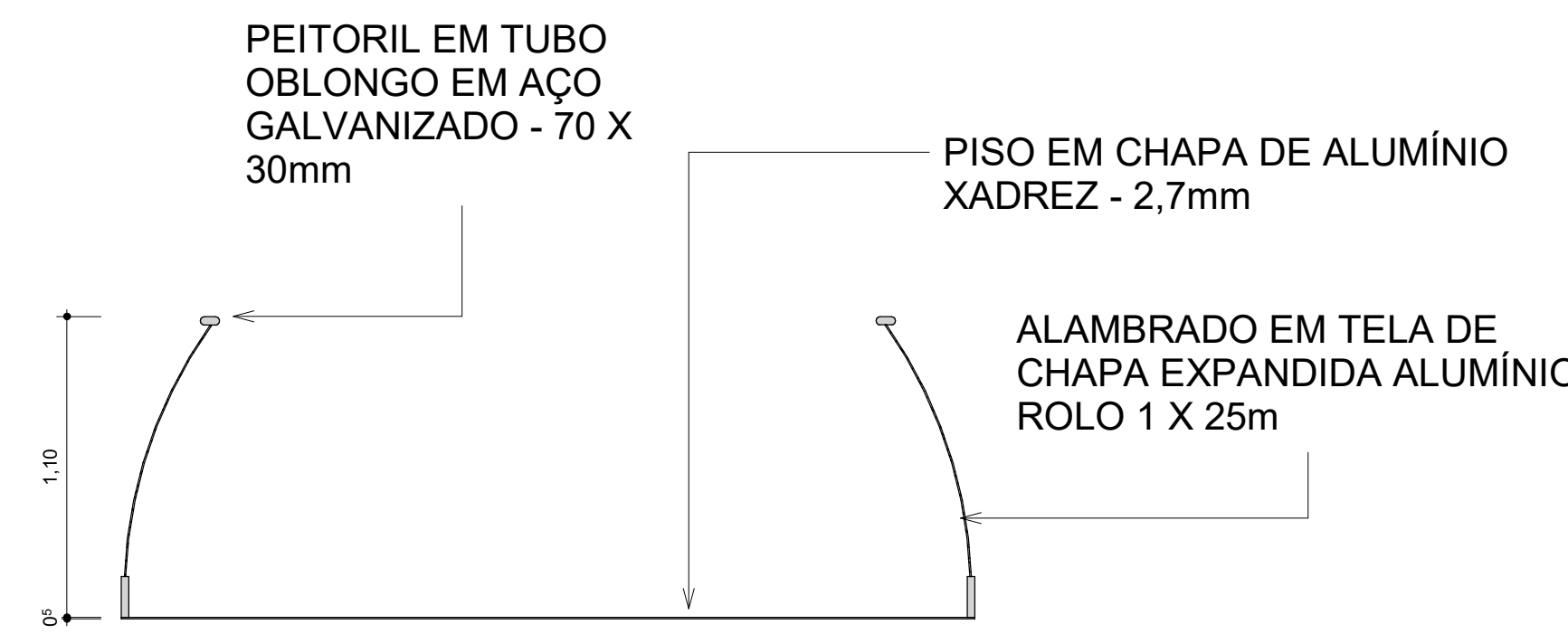
2 VISTA A (PILAR / VIGA)
1 : 50



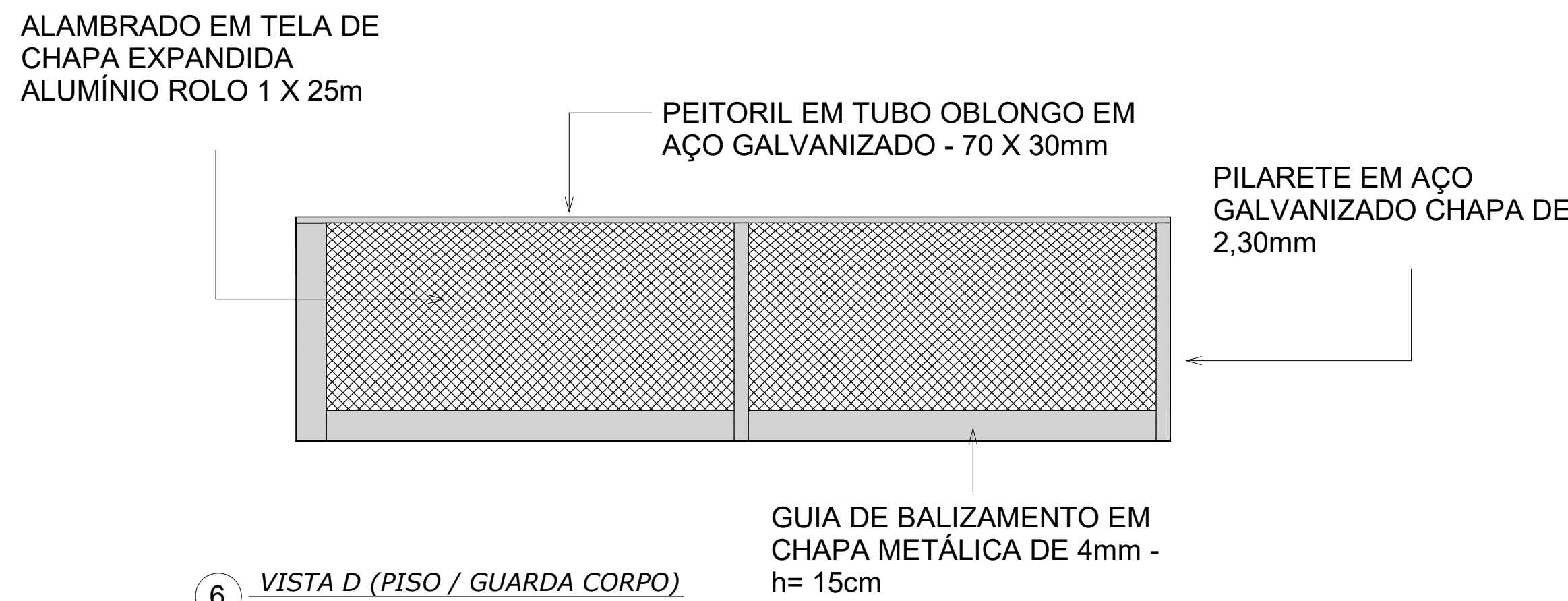
3 VISTA B (PILAR / VIGA)
1 : 50



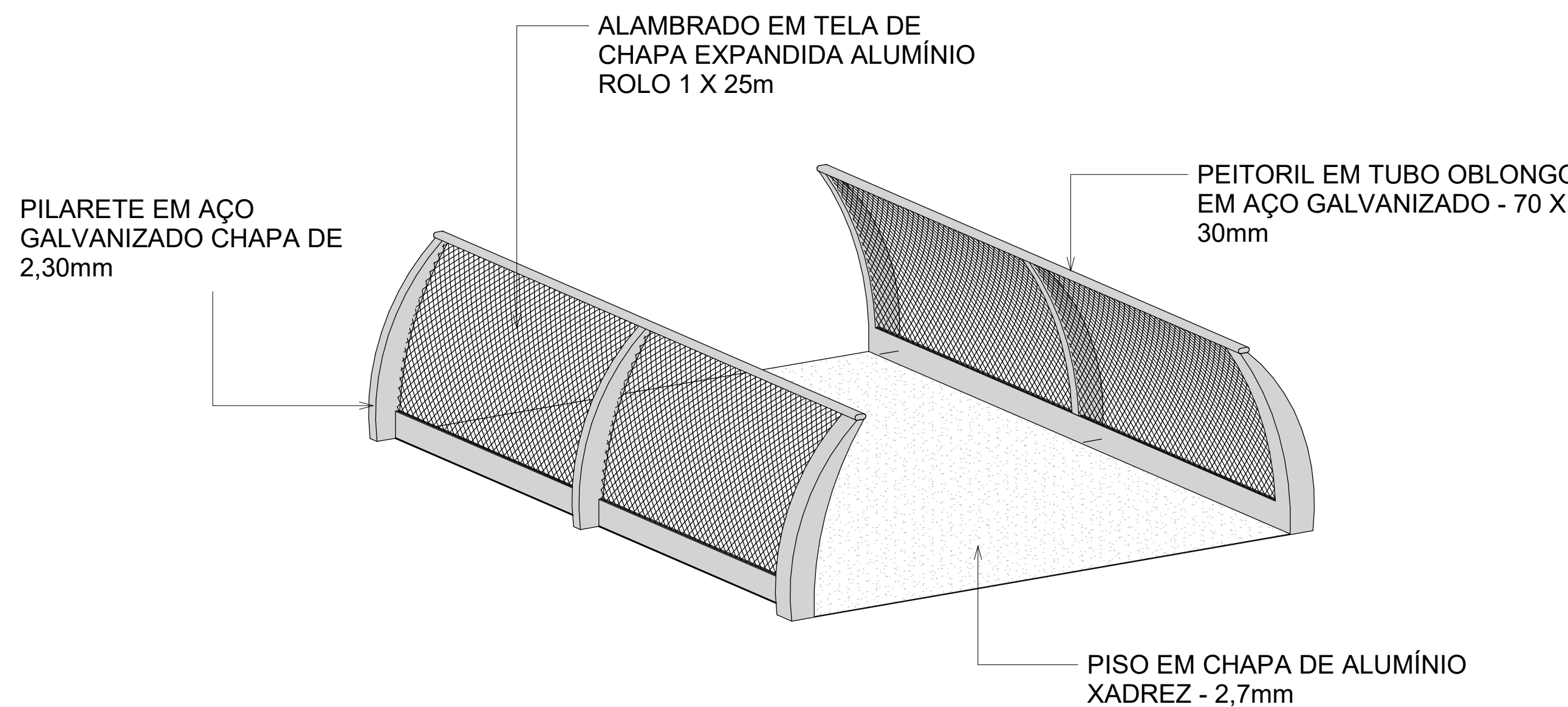
4 PLANTA BAIXA PISO
1 : 25



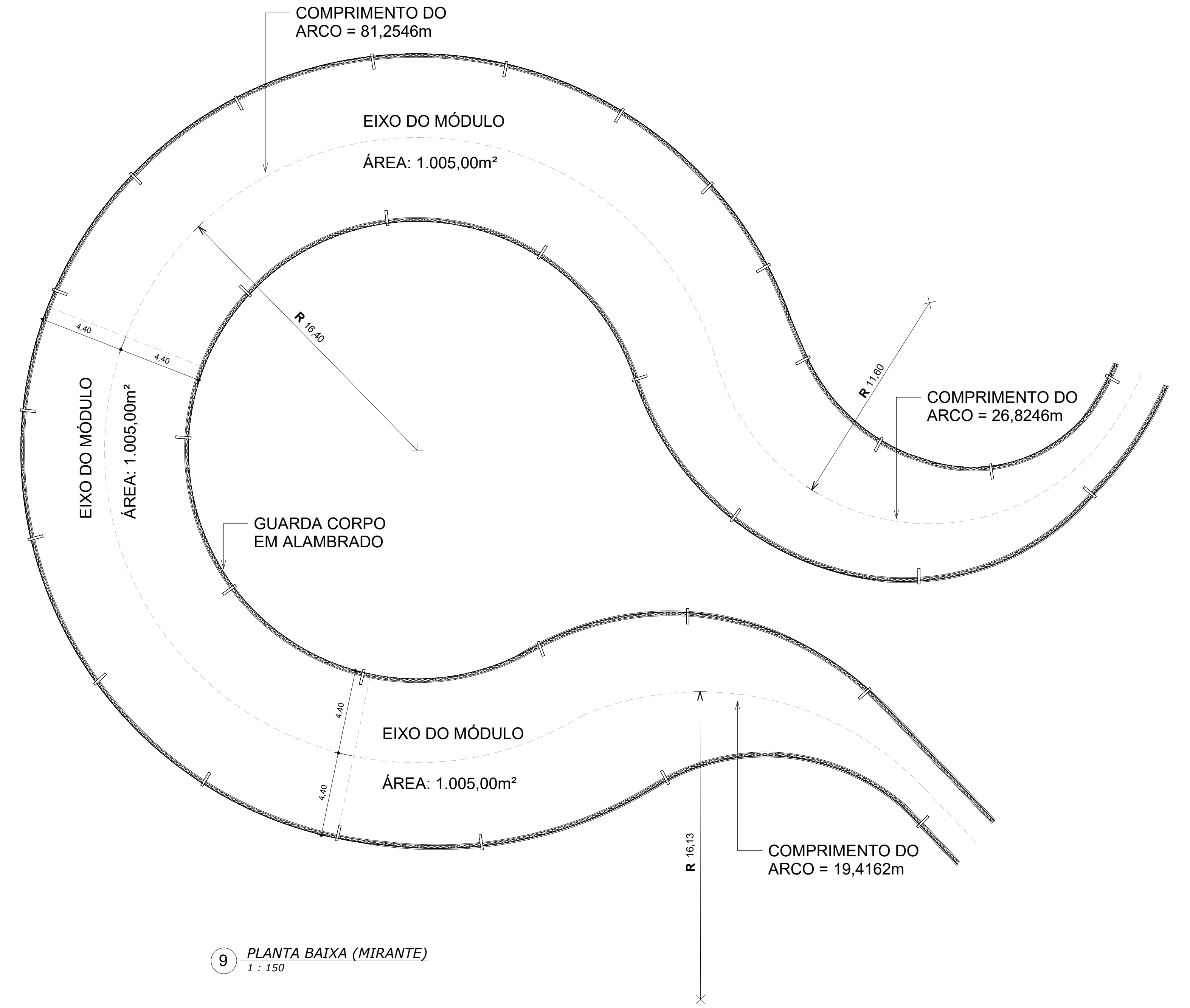
5 VISTA C (PISO / GUARDA-CORPO)
1 : 25



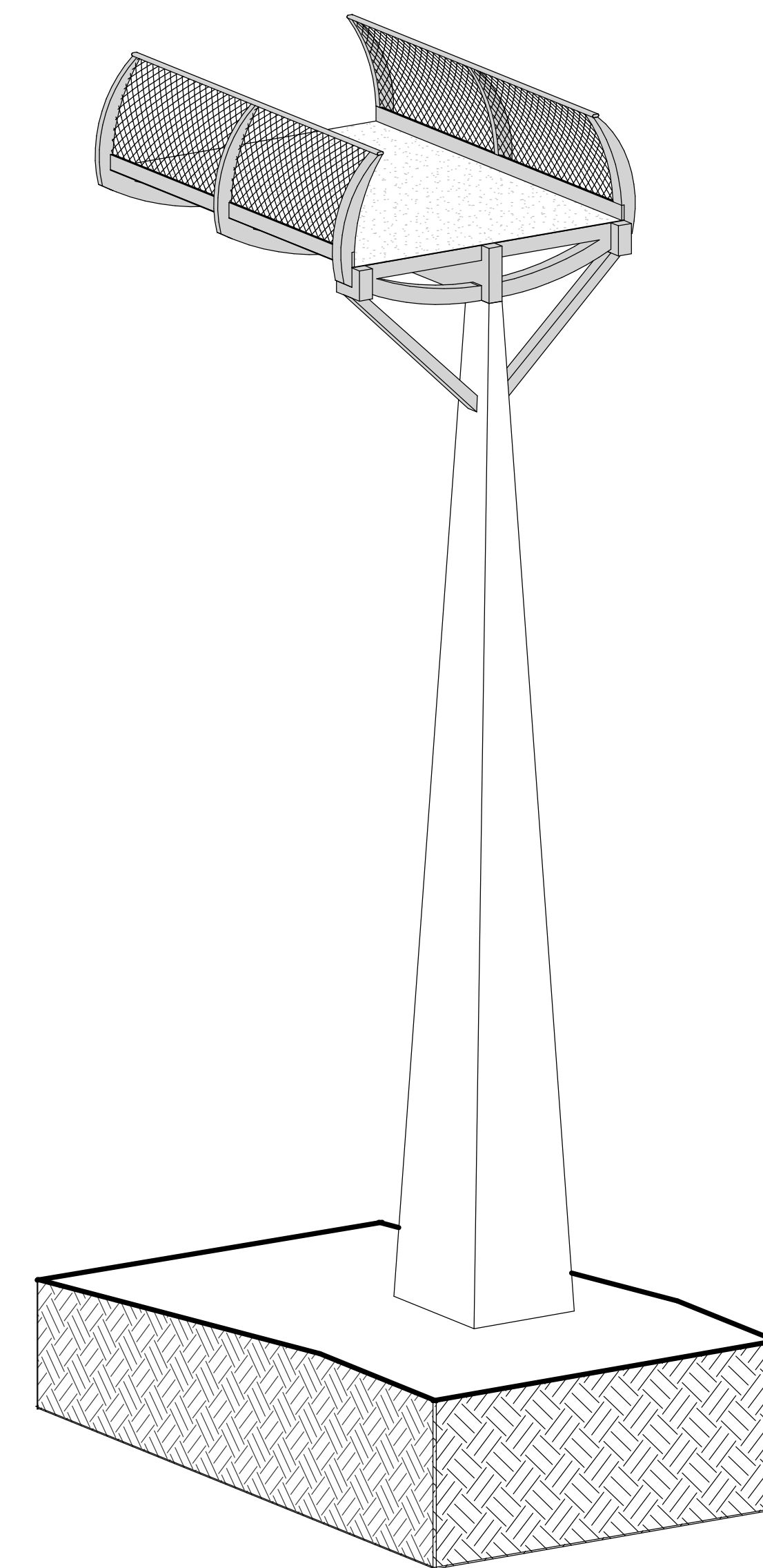
6 VISTA D (PISO / GUARDA CORPO)
1 : 25



7 PERSPECTIVA (PISO / GUARDA-CORPO)
1 : 25



9 PLANTA BAIXA (MIRANTE)
1 : 150



8 PERSPECTIVA MÓDULO
1 : 150

OBS: OS PILARES E SUPORTE DA PASSARELA SÃO MERAMENTES ILUSTRATIVOS, UMA VEZ QUE SUA DEFINIÇÃO SUBMETE SE À EQUIPE DE ENGENHARIA

		GOVERNO DO ESTADO DE RONDÔNIA GOVERNADOR: MARCOS JOSÉ ROCHA DOS SANTOS		FOLHA: 4/7	
SECRETARIA DE ESTADO DE OBRAS E SERVIÇOS PÚBLICOS - SEOSP SEOSP SECRETÁRIO: ERASMO MEIRELES E SA					
OBJETIVIDADE: PROJETO DE CONSTRUÇÃO DE PASSARELA COM DECK NA LOCALIDADE DA VILA DE SANTO ANTÔNIO					
Endereço: ESTRADA DE SANTO ANTONIO, 563		Local: PORTO VELHO - RO		Zonamento: Coef. de Aprov.: Taxa de Ocupação:	
USO DA EDIFICAÇÃO: EQUIPAMENTO TURÍSTICO		CONTÉUDO: DETALHAMENTO		Escala: Como indicado Desenho: Arquivo Eletrônico: Autor:	
GERENTE DE PROJETO: ELISSANDRO ESTEVÃO DA SILVA COORDENADOR DE EQUIPAMENTOS TURÍSTICOS, RECREATIVOS E SERVIÇOS PÚBLICOS - DERBIO		AUTORIA DE PROJETO: IVAN RIBEIRO GONÇALVES Assessoria e Engenharia - CREA: AUR0594-3		Data do Projeto: DEZEMBRO/2020	
RESPONSÁVEL TÉCNICA PELA OBRA:		SITUAÇÃO: PROJ. BÁSICO 4/7			
FIRMA RESPONSÁVEL TÉCNICA PELA OBRA:		ÁREAS: A SER CONSTRUÍDO: 2.600,00 M²			
ESPAÇO RESERVADO PARA APROVAÇÃO:		ESPAÇO RESERVADO PARA APROVAÇÃO:			
DECLARO QUE A APROVAÇÃO DO PROJETO NÃO IMPLICA NO RECONHECIMENTO PELA PREFEITURA DO DIREITO DE PROPRIEDADE DO TERRENO.					