





Localização Regional









Base de Dados

Imagem: Bing Maps e Bing Maps

Limites Municipais e Estaduais: IBGE (2018)

Modelo Digital de Elevação: Topodata (2017)

Legenda

-  Terminal - Projeto Santos Vivo
-  Molhe de Acesso
-  Bacia de Evolução
-  Berço de Atracação
-  Molhe Submerso
-  Terminal de Passageiros

Escala de Impressão: 1:17.000

Escala Gráfica

0

250

500

1.000

metros

Projeção Universal Transversa de Mercator - UTM

Datum Horizontal: SIRGAS2000 - Zona 23K

Meridiano de Referência: 51° W. Gr.

Notas Gerais

Título

Planta de Localização do Empreendimento:
Projeto do Terminal Santo Vivo - Vias de Acesso

Projeto

Projeto do Terminal - Santos

Data

Setembro de 2020