

# PORTFÓLIO

Apresentação das oportunidades  
de negócios oferecidas pelo  
município de Buritizeiro.



☎ 38 3742 1011  
@buritizeiroprefeitura  
facebook.com/buritizeiroprefeitura  
Praça Coronel José Geraldo, 01  
Centro • CEP 39280-000  
CNPJ 18.279.067/0001-72

PREFEITURA DE  
**BURITIZEIRO**  
Um Novo Destino

# INVISTA EM BURITIZEIRO

## O que a sua empresa vai encontrar em Buritizeiro?



### Destaques para o Agronegócio

- Estradas com fácil escoamento para grandes centros através da BR 365.
- Água de qualidade; o município é banhado pelo rio São Francisco e cercado por rios, córregos e veredas.
- Energia a partir de subestação com capacidade de geração de 500KW/H, com linhas de transmissão distribuídas por todo o território.
- Licenciamento Ambiental próprio com parceria com a CODANORTE.



### Destaques para investimentos em Energia Fotovoltaica

- Terrenos planos,
- Escoamento da produção de energia através de subestação com capacidade de geração de 500KW/H,
- Tradição em produção com empreendimentos de porte doméstico até empresas de grande porte.



### Destaques para o Turismo

- Vocação para o ecoturismo.
- Rio São Francisco e diversas cachoeiras.
- 1º parque aquático do Norte de Minas com capacidade de atendimento para 5 mil pessoas dia.
- Aeroporto.
- Facilidade de acesso



### Destaques para as empresas em geral

- Incentivos municipais.
- Proximidade com grandes centros consumidores.
- Sistema municipal de capacitação de mão obra com oferta de cursos.

**Localização geográfica**

**Aeroportos**

**Malha Rodoviária**

**Ferrovias (Terminal Integrador)**

**SUDENE**

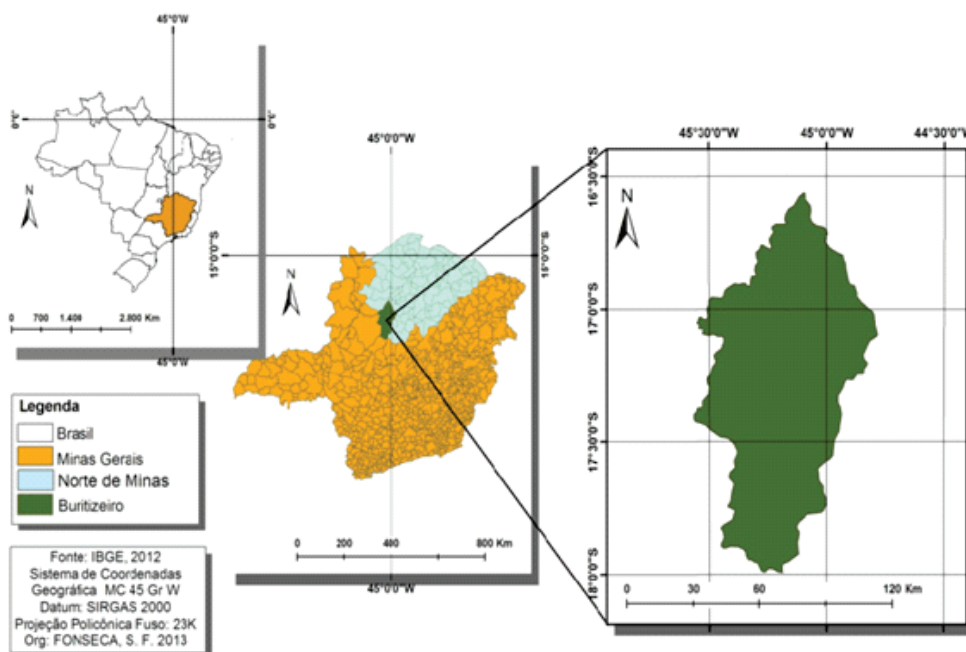
**Perfil das potencialidades  
econômicas (Agropecuária)**

**Perfil das potencialidades  
econômicas (Turismo)**

**Recursos Hídricos**

**Energia**

## Localização geográfica



Fonte: <https://researchgate.net/figure>.



### Destaques

- Grande extensão territorial que tornar o valor da terra barato e favorece o agronegócio;
- Localizado na área mineira da SUDENE oportunizando acesso a financiamentos e incentivos fiscais;

O município de Buritizeiro, geograficamente está localizado no Norte de Minas Gerais e Alto Médio São Francisco, encontra-se em área de cerrado e integra o conjunto dos municípios mineiros da RMNE - Região Mineira do Nordeste, incluído da região da SUDENE. De acordo com o Instituto Brasileiro de Geografia e Estatística - IBGE, é o 4º maior município em extensão do Estado, com 7 249 km , com população do município 27.068 habitantes.



Maiores municípios do estado de Minas Gerais por área territorial			
Posição	Município	Área (km <sup>2</sup> )	% do estado
1	João Pinheiro	10 727,097	1,8289
2	Unaí	8 448,082	1,4404
3	Paracatu	8 229,587	1,4031
<b>4</b>	<b>Buritizeiro</b>	<b>7 218,401</b>	<b>1,2307</b>
5	Januária	6 661,588	1,1358

**Fonte:** Instituto Brasileiro de Geografia e Estatística (IBGE).  
**"Áreas Territoriais". Adaptado.**

Devido a sua grande extensão territorial as possibilidades de negócios lucrativos para o aquisição ou arrendamento de terras encontram viabilidade; sendo ainda abundante a oferta de água de qualidade, apresentada em tópico específico constante neste portfólio.

O município possui investimentos na área do turismo cultural, de lazer e ecoturismo, que mesmo no contexto da pandemia estão em expansão.

O Poder Executivo está trabalhando para ampliar a estrutura da cidade, seja oferecendo incentivos e subsídios para atrair investidores e em obras e serviços na área urbana e rural. Como por exemplo: a ampliação e reforma do Hospital Dr. Rodolfo Mallard, que passará a ter em 2022 leitos de UTI, obras de esgotamento sanitário em andamento, reformulação do trevo da entrada da cidade através de parceria, construção de parques e reformas de praças.



## Aeroportos



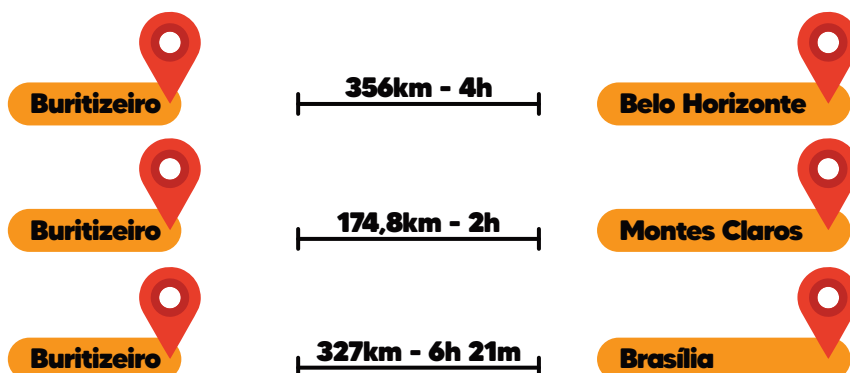
Foto: Prefeitura Municipal de Pirapora

**Aeroporto em Pirapora**, com porte para pousos e decolagens de aeronaves de médio porte, acerca de 25 minutos (12 quilômetros) da área urbana do município de Buritizeiro.

**Aeroporto em Montes Claros**, com porte para pousos e decolagens de aeronaves de grande porte, acerca de 2 horas (170 quilômetros) da área urbana do município de Buritizeiro, com linhas comerciais regulares.

**Aeroporto Internacional Tancredo Neves (Confins) em Belo Horizonte**, acerca de 4 horas do município de Buritizeiro.

## Malha Rodoviária



**Expansão do comércio de produtos e serviços as margens da BR 365:** O município é servido pela rodovia que é um importante corredor de acesso a outras rodovias relevantes em Minas Gerais. A rodovia se destaca por abrigar inúmeros empreendimentos em suas margens, o que demonstra o potencial econômico e as possibilidades de geração de emprego e renda.



Foto: Acervo Prefeitura



Foto: Acervo Prefeitura



**BR 365:** O município é servido pela rodovia que é um importante corredor de acesso a outras rodovias importantes em Minas Gerais. Este corredor Liga o Triângulo e o Norte de Minas a Goiás e dá acesso à rodovia Rio - Bahia, além de levar aos principais corredores viários para os demais Estados limítrofes com Minas.

**Rio de Janeiro - Belo Horizonte - Brasília (BR 040):** Partindo de Belo Horizonte, com pista dupla até Sete Lagoas, a BR 040 atravessa o Noroeste de Minas ligando Belo Horizonte à capital federal, numa extensão total de 716 km. No outro sentido, passando pela Zona da Mata e Campo das Vertentes, dá acesso ao Rio de Janeiro, com extensão de 434 km. Na Zona da Mata, a BR 040 liga Belo Horizonte à principal cidade-pólo da região, Juiz de Fora, que abriga empresas automobilísticas, agroindustriais, moveleiras, metalúrgicas, cimenteiras, têxteis e produtoras de papel e papelão. Na região do Campo das Vertentes, leva aos acessos para cidades como São João del Rei, Tiradentes e Congonhas, municípios de atração turística no circuito histórico.

**Rio-Bahia (BR 116):** Forma um corredor viário que corta o leste e o noroeste de Minas Gerais, permitindo acesso ao Rio de Janeiro, Espírito Santo e Bahia. Relevante para a economia brasileira, esta estrada serve também de elo entre as regiões Sul e Sudeste do Brasil com o Nordeste.

**BR 050:** Liga Uberaba, Araguari e Uberlândia e é um decisivo corredor de tráfego na região do Triângulo Mineiro, além de dar acesso aos Estados de Goiás e de São Paulo.

**BR 135:** É o caminho para o Norte do Estado, conduzindo às cidades de Montes Claros e Pirapora, com suas indústrias têxteis, mecânicas, de ferro-liga, processamento de frutas e vegetais.



## Ferrovias (Terminal Integrador)

VLI - Integrando Logística para criar valor




### Destaques

- Corredor ferroviário direto com o Porto de Santos para transporte de grãos;
- Acesso ao terminal pela BR-365;
- Instalado a 20 minutos da área urbana de Buritizeiro.



Fonte: <http://www.vli-logistica.com.br/>



Fonte: <http://www.vli-logistica.com.br/>

☎ 38 3742 1011  
@buritizeiroprefeitura  
facebook.com/buritizeiroprefeitura  
📍 Praça Coronel José Geraldo, 01  
Centro • CEP 39280-000  
CNPJ 18.279.067/0001-72

PREFEITURA DE  
**BURITIZEIRO**  
Um Novo Destino

A VLI é uma empresa que oferece soluções logísticas que integram portos, ferrovias e terminais, com capacidade para atender com cada vez mais eficiência a demanda dos principais players que movimentam a economia do país. A companhia opera as ferrovias Norte Sul (FNS) e Centro-Atlântica (FCA), além de terminais integradores, que unem o carregamento e o descarregamento de produtos ao transporte ferroviário, e a operação em terminais portuários situados em eixos estratégicos da costa brasileira, tais como Santos (SP), São Luís (MA), Barra dos Coqueiros (SE), São Gonçalo do Amarante (CE) e Vitória (ES). Eleita pela quarta vez consecutiva uma das 150 melhores empresas para se trabalhar pela revista Você S/A, a VLI transporta as riquezas do Brasil por rotas que passam pelas regiões Norte, Nordeste, Sudeste e Centro-Oeste.

**Característica:** Localizado em Pirapora (MG), na região noroeste de Minas Gerais, é um importante ativo de integração da VLI. O TI Pirapora é responsável pela captação de cargas em importantes regiões produtoras agrícolas, como Minas Gerais, Bahia e Goiás.

**Principais Produtos:** Soja e milho

**Estrutura:**

- 5 silos de armazenagem, com capacidade estática de 44 mil toneladas;
- Sistema de alta performance em modelo de pera para carregamento e descarga ferroviária;
- Carregamento ferroviário de grãos e descarga rodoviária de grãos.

Integrado à Ferrovia Centro-Atlântica (FCA) e composto pelos Terminais Integradores Uberaba (um dos maiores e mais modernos da América Latina, voltado para açúcar e grãos) e Guará (exclusivo para o transbordo de açúcar), esse corredor engloba importantes regiões produtoras do país, além de ser uma das principais rotas de exportação do Brasil por meio do Porto de Santos e também do Terminal Integrador Portuário Luiz Antonio Mesquita – Tiplam, cuja capacidade foi aumentada em seis vezes para dar mais agilidade ao escoamento de carga dos clientes. Além da movimentação de fertilizantes, o Tiplam permite o escoamento de soja e açúcar e oferece uma alternativa inovadora e competitiva para a movimentação de produtos do agronegócio em Santos. Além de São Paulo e de trechos de Minas Gerais, o corredor Centro-Sudeste também engloba parte de Goiás e o Distrito Federal.

## SUDENE

Compete à Sudene - Superintendência do Desenvolvimento do Nordeste estimular, por meio da administração de incentivos e benefícios fiscais, os investimentos privados prioritários, as atividades produtivas e as iniciativas de desenvolvimento sub-regional em sua área de atuação, conforme definição do Conselho Deliberativo, em consonância com o § 2º do art. 43 da Constituição Federal e na forma da legislação vigente.



Fonte: [http://pt.wikipedia.org/wiki/Superintend%C3%A2ncia\\_do\\_DevelopimentodoNordeste](http://pt.wikipedia.org/wiki/Superintend%C3%A2ncia_do_DevelopimentodoNordeste)

A área de atuação da SUDENE abrange totalmente os Estados do Maranhão, Piauí, Ceará, Rio Grande do Norte, Paraíba, Pernambuco, Alagoas, Sergipe, Bahia e, parcialmente, os Estados de Minas Gerais e do Espírito Santo, cuja área de atuação está restrita aos municípios constantes da tabela MG-ES-nova-SDN.

## Perfil das potencialidades econômicas (Agropecuária)

Apresentamos os destaques de potencialidades do município de Buritizeiro através de diagnóstico elaborado pela Sudene com base de dados de 2015 e a projeção de 2017-2027 organizada pelo Estado de Minas Gerais.

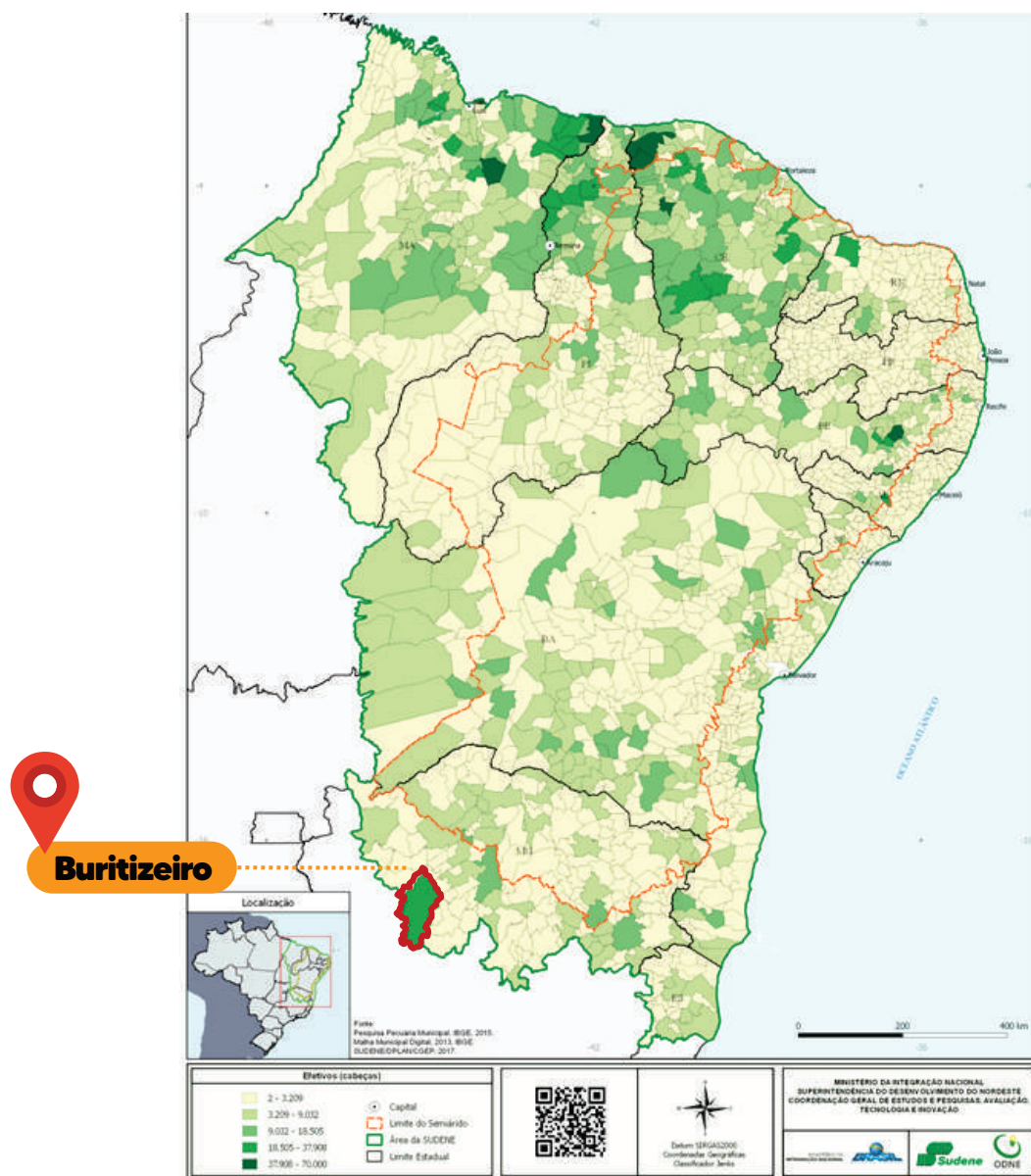
### Destaque na criação de Bovinos



Fonte: <http://antigo.sudene.gov.br/images/2017/arquivos/bovino.png>

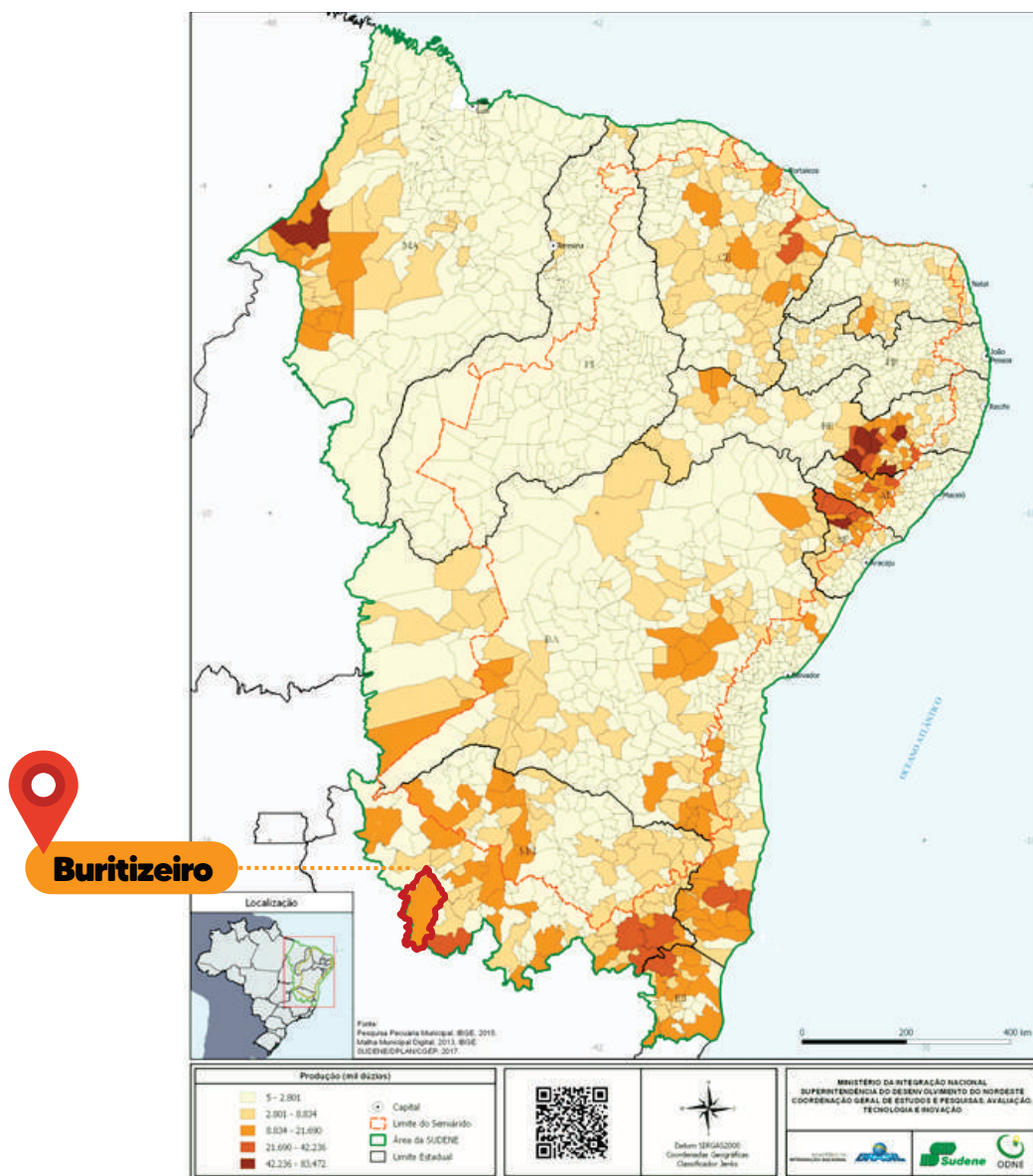


## Destaque na criação de Suíno



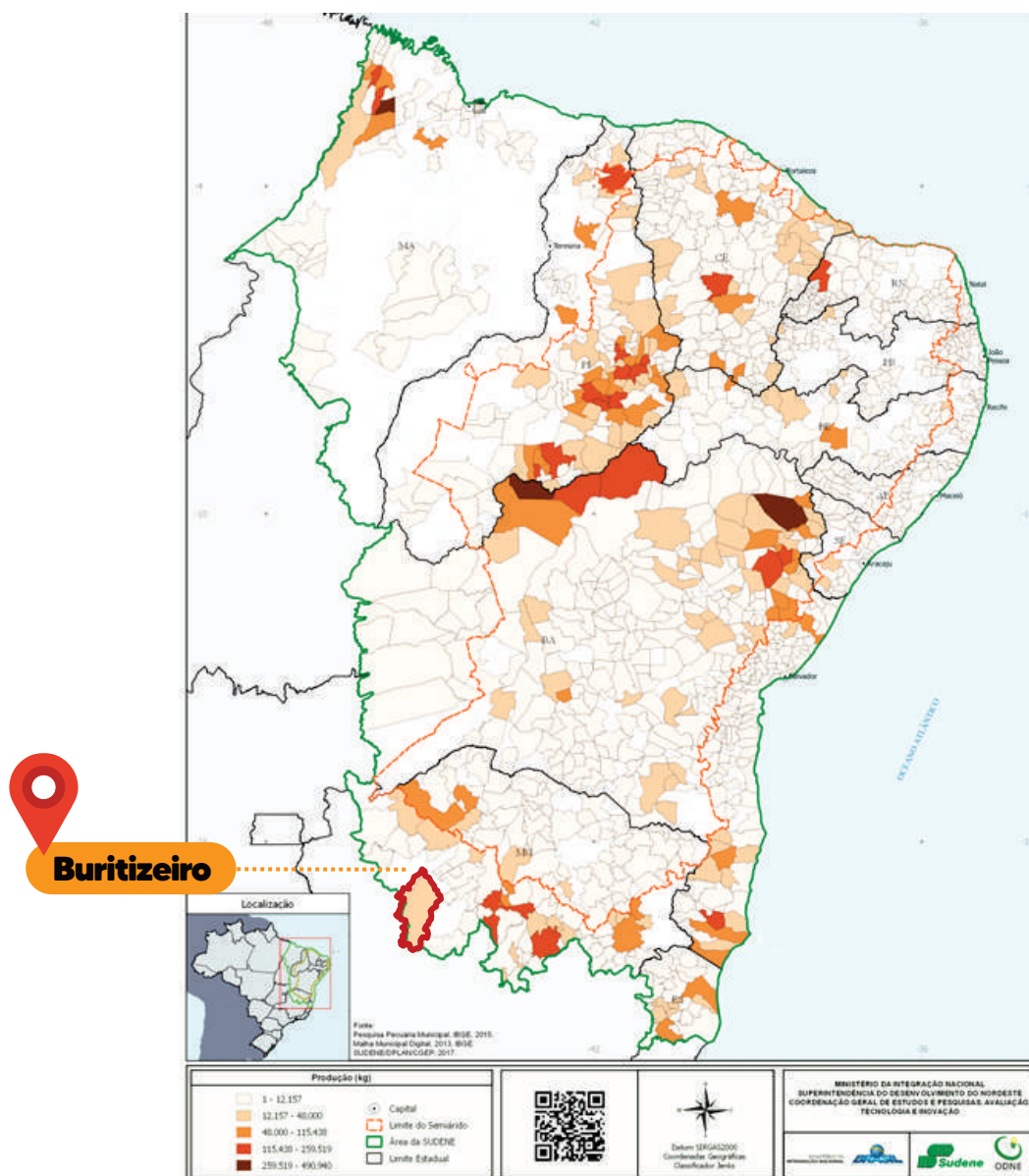
Fonte: <http://antigo.sudene.gov.br/images/2017/arquivos/su%C3%ADno.png>

## Destaque na produção de Ovos de Galinha



Fonte: <http://antigo.sudene.gov.br/images/2017/arquivos/su%C3%ADno.png>

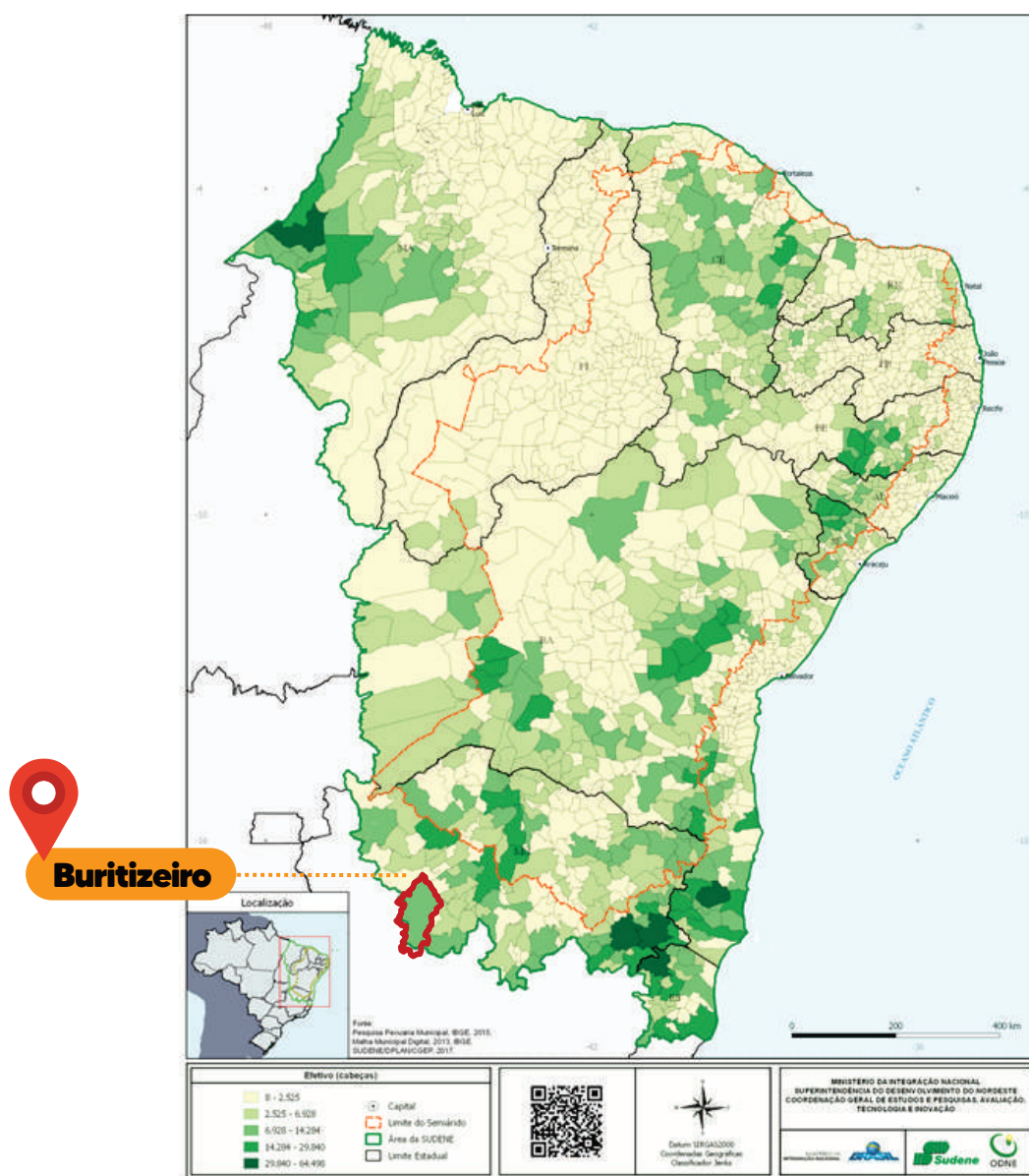
## Destaque na produção de Mel



Fonte: <http://antigo.sudene.gov.br/images/2017/arquivos/Mel.png>



## Destaque no efetivo de Vacas Ordenhadas



Fonte: <http://antigo.sudene.gov.br/images/2017/arquivos/vacasordenhadas.png>

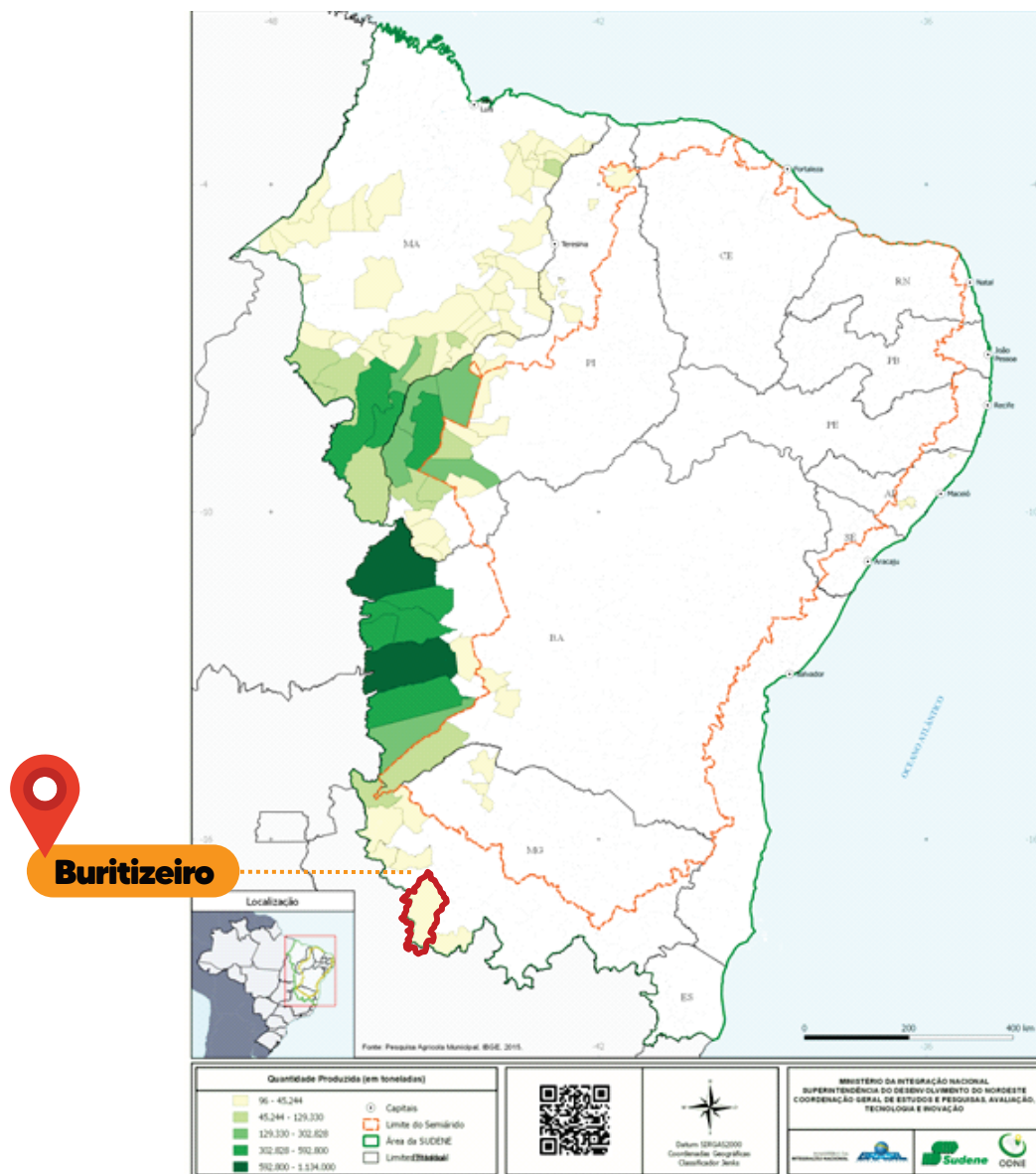


## Destaque na produção de Café em Grão



Fonte: <http://antigo.sudene.gov.br/images/2017/arquivos/cafe.png>

## Destaque na produção de Soja em Grão

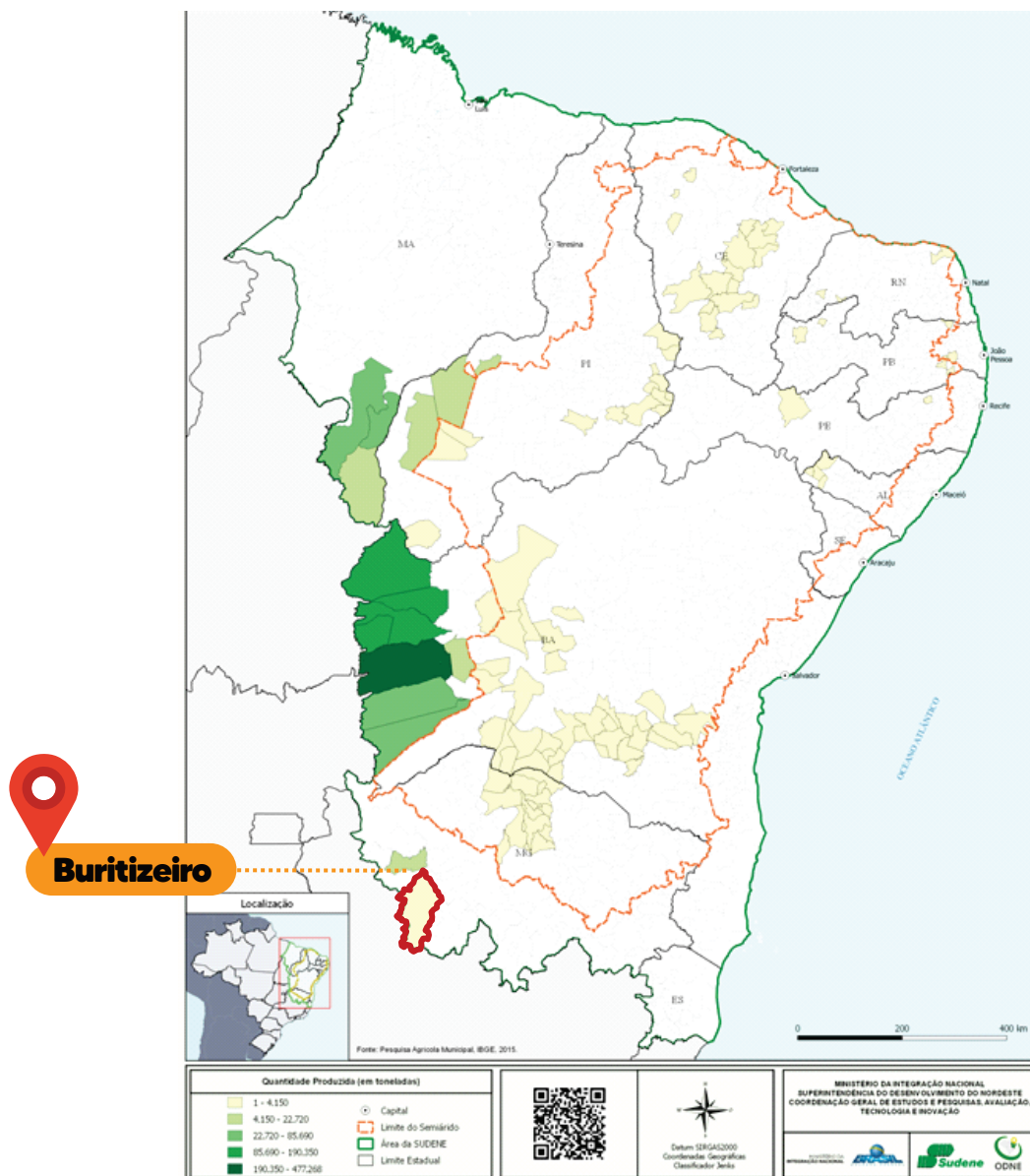


Fonte: <http://antigo.sudene.gov.br/images/2017/arquivos/cafe.png>

☎ 38 3742 1011  
 @buritizeiroprefeitura  
 facebook.com/buritizeiroprefeitura  
 Praça Coronel José Geraldo, 01  
 Centro • CEP 39280-000  
 CNPJ 18.279.067/0001-72

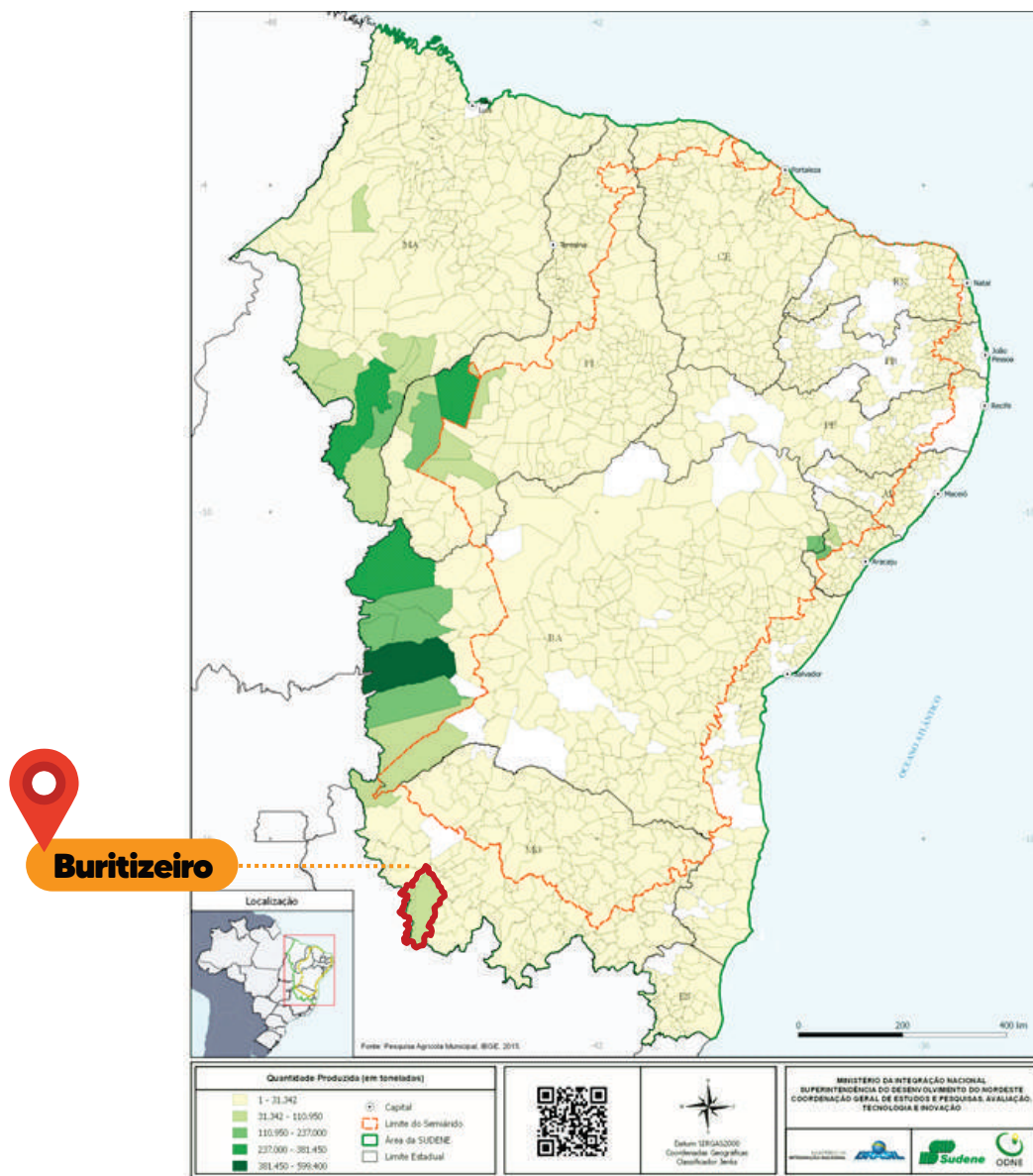
PREFEITURA DE  
**BURITIZEIRO**  
 Um Novo Destino

## Destaque na produção de Algodão Herbáceo



Fonte: <http://antigo.sudene.gov.br/images/2017/arquivos/algodao.png>

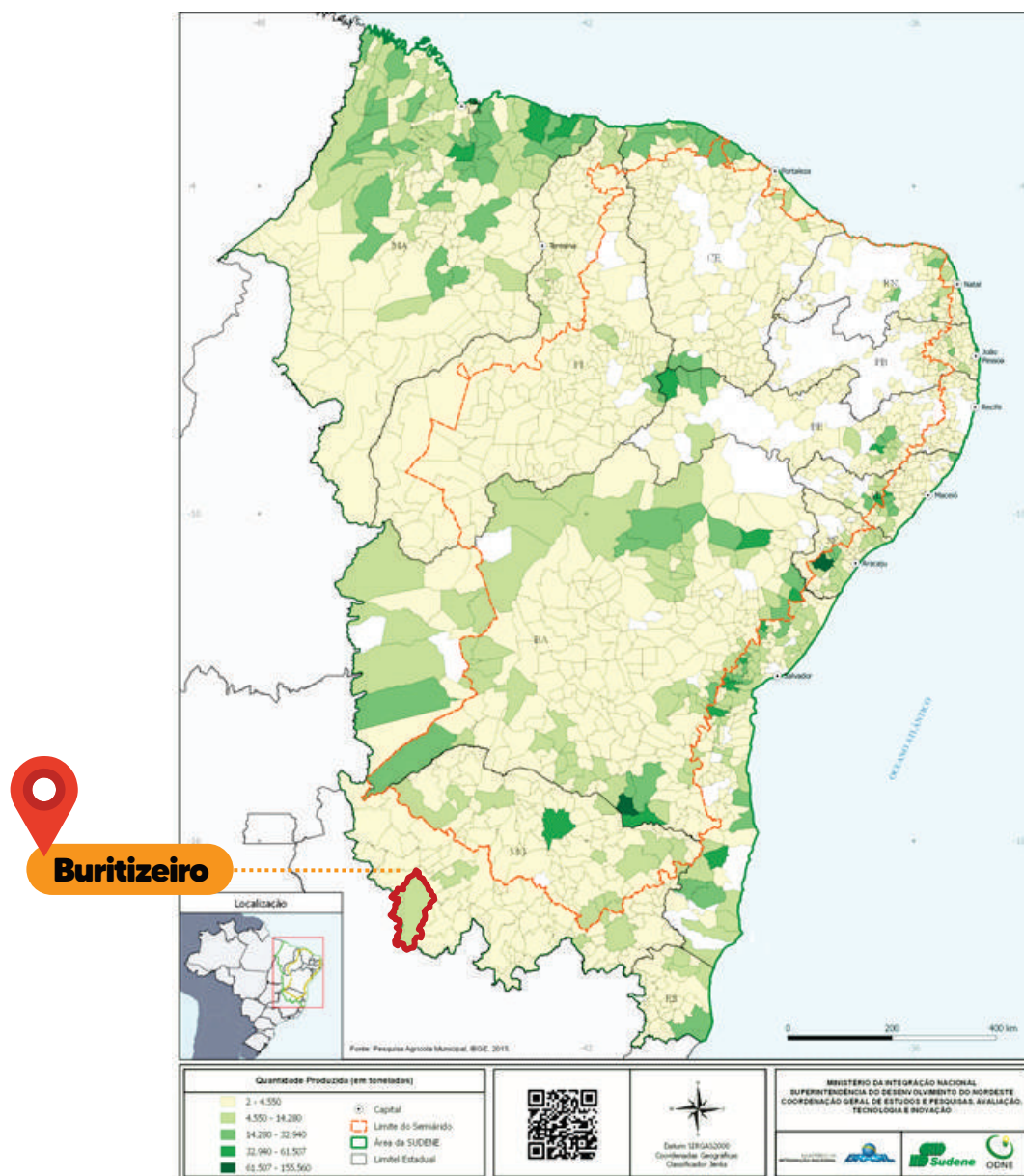
## Destaque na produção de Milho em Grão



Fonte: <http://antigo.sudene.gov.br/images/2017/arquivos/milho.png>



## Destaque na produção de Mandioca

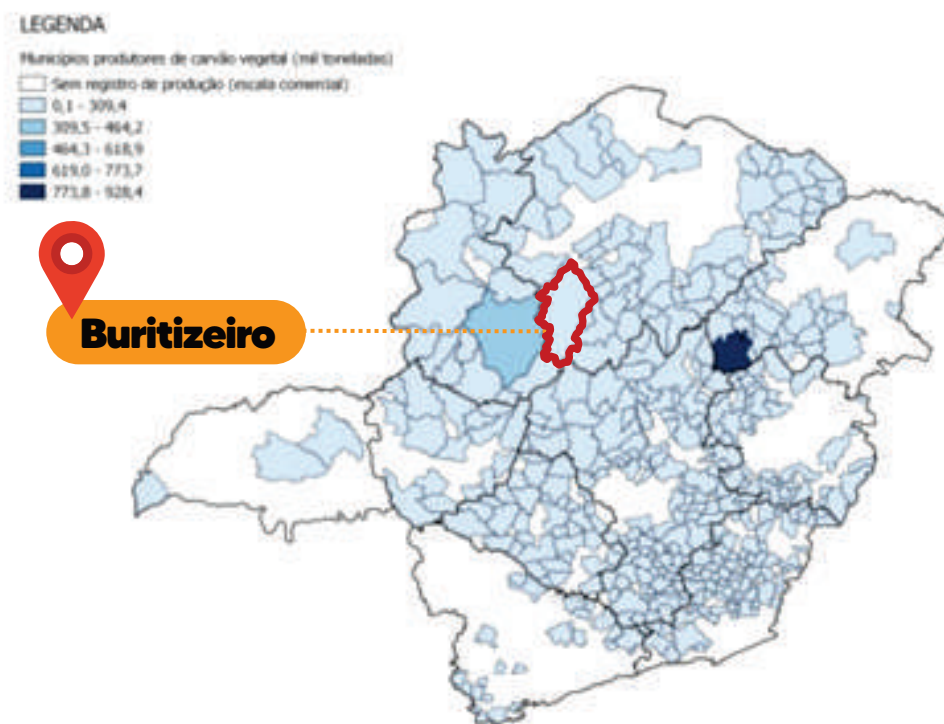


Fonte: <http://antigo.sudene.gov.br/images/2017/arquivos/mandioca.png>

☎ 38 3742 1011  
 @buritizeiroprefeitura  
 facebook.com/buritizeiroprefeitura  
 Praça Coronel José Geraldo, 01  
 Centro • CEP 39280-000  
 CNPJ 18.279.067/0001-72

PREFEITURA DE  
**BURITIZEIRO**  
 Um Novo Destino

## Destaque na produção de Carvão Vegetal



**Fonte:** [http://www.agricultura.mg.gov.br/images/Arq\\_Relatorios/Publicacoes/projecoes\\_2017\\_a\\_2027](http://www.agricultura.mg.gov.br/images/Arq_Relatorios/Publicacoes/projecoes_2017_a_2027)

## Perfil das potencialidades econômicas (Turismo)



### Destaques

- Riquezas naturais, cachoeiras, rios e córregos;
- Atrativos culturais e históricos;
- Turismo de lazer.



Buritizeiro margeia 210 km de Rio São Francisco e está inserido no Circuito Turístico Guimarães Rosa, possui estreita ligação com as obras do autor de o Grande Sertão Veredas, sendo que o Distrito de Paredão de Minas foi palco da gravação da novela Global de mesmo nome. Com riqueza hídrica, cachoeiras e veredas e paisagens paradisíacas preservadas o município vem recebendo investimentos na área do turismo de lazer, ecoturismo e de aventura.

## Circuito Turístico Guimarães Rosa



Fonte: <http://circuitoguimaraesrosa.com.br/home>

O Circuito Turístico Guimarães Rosa é um circuito de cunho literário que nasceu de experiências realizadas por amantes da literatura, que percorrem o sertão de Minas pelo prazer "de tocar com a mão e ver com os próprios olhos" as paisagens e os lugares onde se passam as histórias de Guimarães Rosa.

Atualmente fazem parte do Circuito os municípios de: Araçai, Buritizeiro, Corinto, Curvelo, Felixlândia, Inimutaba, Morro da Garça, Pirapora, Pompéu, Ponto Chique e Presidente Juscelino, que constituem o centro irradiador dos cenários da literatura Roseana.

## Visite Buritizeiro

Buritizeiro presente nas redes sociais e site promocional de Minas Gerais com o objetivo de apresentar o município para turistas e empresários do segmento.

### Siga as redes:



@visiteburitizeiro



@visiteburitizeiro



@visiteburitizeiro



[www.minasgerais.com.br/pt/destinos/buritizeiro](http://www.minasgerais.com.br/pt/destinos/buritizeiro)





Foto: Sidnei Silva




Foto: Sidnei Silva




Foto: Paulo Vitor

### Paredão de Minas e a obra Roseana

No distrito de Paredão de Minas houve a batalha final entre os jagunços no qual ocorreu a morte de Diadorim, às margens do Rio do Sono. O bando de Riobaldo atravessou para o combate final com Hermógenes. Ali, no centro do povoado, Diadorim cravou a faca em Hermógenes, que sucumbiu. No embate, Diadorim foi ferida mortalmente. personagens da na mine-série gravada pela TV Globo, representando a obra Grande Sertão Veredas do escritor Guimarães Rosa.



### Pico do Itacolomy

O Pico do Itacolomy é esplêndido em sua forma e intrigante por diversos fatores, dentro da geologia/geomorfologia é o que se chama de Morro Testemunho que por algum motivo se manteve imune aos processos erosivos do solo, é um bloco de arenito róseo avermelhado

com cerca de 20 metros de altura, tem indícios da presença de ferro em sua constituição por causa de sua coloração, o que ocorre com mais frequência é a presença de vegetação (no caso alguma árvore) que proporciona ao solo onde está presente maior resistência aos processos erosivos. Fato que intriga estudos e compilações acerca de



Fonte: Acervo da Prefeitura Municipal de Buritizeiro

### Informações turísticas

Setor	Quantidade	
Hospedagem	8	
	108 Un. Habitacionais	205 Leitos
Bares e Restaurantes	12	
Transporte	01	
Agência de Turismo e Viagem	02	
Operadora Turística	01	
Eventos	03	

Dados: 2021/SECTEJ

Atrativos turísticos	Quantidade
Cachoeiras	15
Culturais	7
Trilhas MTB	2
Parque Aquático Temático	1
Balneário	1

Dados: 2021/SECTEJ

Recursos Hídricos	Quantidade
Rios	03
Córregos	32
Ribeirões	13
Veredas	338

Dados: 2013/SAAE



Eventos artístico-culturais	Mês
Réveillon	Janeiro
Aniversário da Cidade	Março
Trilhão MTB/MotoCross	
Festa da Pascoal - Apresentação Teatral da paixão, morte e ressurreição de Cristo	Abril
Arraial dos Buritis	Junho
Cavalgada do Xupe	
Arraial de Cachoeira do Manteiga	Julho
Cavalgada Grande Sertão Veredas	
Etapa Campeonato Mineiro Downhill	Agosto
Festa Carro de Boi	Setembro
Cavalgada do Batom	Outubro

Dados: 2021/SECTEJ

## Recursos Hídricos



### Destaques

- Buritizeiro é cercado por três grandes rios;
- Oferta água de qualidade;
- Possui áreas verdes preservadas com trabalho constante de cercamento de veredas.



## Buritizeiro



Fonte: <http://peixesdeaguadoce.com.br/?p=2709>

O município é rico em recursos hídricos e confronta com os municípios de Ponto Chique, Santa Fé de Minas, Brasilândia de Minas, João Pinheiro, São Gonçalo do Abaeté, Três Marias, Lassance, Várzea da Palma, Pirapora, Lagoa dos Patos e Ibiaí.

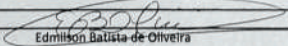
O município, através do Serviço Autônomo de Água e Esgoto, oferece um serviço de abastecimento de baixo custo e de altíssima qualidade. A seguir apresentamos o resultado de análise bacteriológica:

SERVIÇO AUTÔNOMO DE ÁGUA E ESGOTO  
Rua Caio Martins, 140 fone (0xx38)3742-1066  
Buritizeiro - MG CNPJ: 21347.679/0001 - 60

Resultado de Análises Bacteriológica - SAAE Buritizeiro - MG

Nº do registro	Data da coleta	Hora da coleta	Endereço	Barrio	Temp. H <sub>2</sub> O	Temp. amb.	Cloro residual	pH	NMP/100ml colif. Totais	NMP/100ml colif. Fecais	Bact. Het. UFC/ml	Turbidez H <sub>2</sub> O trat.	Residual Fluor.	Cor aparente
	02/03/2021	07:10	Reservatório da ETA	Centro	25°C	22°C	1,00	7,17	<2,2	<2,2		0,76	0,79	3
	03/03/2021	09:05	Reservatório da ETA	Centro	24°C	25°C	1,20	7,13	<2,2	<2,2		0,39	0,75	3
	08/03/2021	07:10	Reservatório da ETA	Centro	26°C	25°C	1,00	6,98	<2,2	<2,2		0,53	0,76	3
	09/03/2021	09:10	Reservatório da ETA	Centro	24°C	25°C	1,05	6,73	<2,2	<2,2		0,38	0,69	3
	15/03/2021	07:10	Reservatório da ETA	Centro	26°C	22°C	1,40	6,82	<2,2	<2,2		0,40	0,80	3
	16/03/2021	08:30	Reservatório da ETA	Centro	24°C	24°C	0,80	6,90	<2,2	<2,2		0,40	0,72	3
	23/03/2021	10:10	Reservatório da ETA	Centro	24°C	25°C	0,95	6,85	<2,2	<2,2		0,35	0,80	3
	24/03/2021	08:40	Reservatório da ETA	Centro	24°C	25°C	1,01	6,83	<2,2	<2,2		0,36	0,65	3
	05/04/2021	07:10	Reservatório da ETA	Centro	27°C	25°C	0,80	6,99	<2,2	<2,2		0,50	0,79	3
	06/04/2021	08:30	Reservatório da ETA	Centro	26°C	25°C	0,95	6,90	<2,2	<2,2		0,42	0,80	3
	12/04/2021	07:10	Reservatório da ETA	Centro	25°C	23°C	1,00	7,40	<2,2	<2,2		0,31	0,80	3
	13/04/2021	08:50	Reservatório da ETA	Centro	24°C	24°C	0,80	7,30	<2,2	<2,2		0,35	0,76	3
	19/04/2021	07:10	Reservatório da ETA	Centro	26°C	25°C	1,00	6,98	<2,2	<2,2		0,43	0,79	3
	20/04/2021	10:05	Reservatório da ETA	Centro	24°C	24°C	0,85	7,00	<2,2	<2,2		0,25	0,77	3
	27/04/2021	09:00	Reservatório da ETA	Centro	23°C	24°C	1,00	7,49	<2,2	<2,2		0,39	0,69	3
	28/04/2021	09:10	Reservatório da ETA	Centro	23°C	24°C	0,90	7,60	<2,2	<2,2		0,50	0,60	3

PARECER TÉCNICO: Atende aos padrões bacteriológicos e de potabilidade da água para consumo humano, conforme determina a portaria de consolidação nº 05 28/09/2017 do Ministério da Saúde.

  
Edmilson Batista de Oliveira  
Técnico em Química  
CRQ 02410101

Fonte: Serviço Autônomo de Água e Esgoto de Buritizeiro

☎ 38 3742 1011  
 📱 @buritizeiroprefeitura  
 🌐 facebook.com/buritizeiroprefeitura  
 📍 Praça Coronel José Geraldo, 01  
 Centro - CEP 39280-000  
 CNPJ 18.279.067/0001-72

PREFEITURA DE  
**BURITIZEIRO**  
 Um Novo Destino

As principais fontes econômicas do município estão relacionadas à agricultura e pecuária, todavia, com relevante destaque, cita-se o turismo em diferentes ramos da atividade, devido a fatores históricos, pesca, e ao Circuito Turístico Guimarães Rosa. O município está localizado à margem esquerda do rio São Francisco e conta com mais de 300 km de sua extensão. Sendo os principais rios:

### Rio São Francisco



### Rio do Sono







## Energia

Parque Solar operado pela francesa EDF Energies Nouvelles (EDF EN) com capacidade de 400 mV, que poderia fornecer energia para 420.000 casas durante um ano.



Fonte: <http://mvpower.com.br/portifolio/pirapora-400-mwp/>

Maior produtora de cloro, soda e PVC na América do Sul, a Unipar em parceria com a Atlas Renewable Energy, companhia internacional líder em energia renovável, a empresa anunciou o investimento de 850 milhões de reais na construção, prevista para o final de 2021, de um parque solar em Pirapora, no norte de Minas Gerais. Quando entrar em operação, em junho de 2022, o sistema de placas fotovoltaicas vai gerar até 239 MW solares para as duas unidades industriais operadas pela Unipar no Brasil, equivalente ao abastecimento de aproximadamente 261.000 residências, conforme o consumo médio das famílias brasileiras.

APRESENTADO POR UNIPAR

INOVAÇÃO, NEGÓCIOS

## Conheça o projeto energia solar de Unipar e Atlas Renewable Energy

Sistema de placas fotovoltaicas abastecerá duas unidades da Unipar no Brasil com geração estimada em 239 MW solares, energia suficiente para 261.000 casas

Por **exame.solutions**

Publicado em: 02/08/2021 às 09h00

Alterado em: 04/08/2021 às 18h26

Tempo de leitura: 4 min



Conjunto de placas fotovoltaicas instaladas pela Atlas no Chile; tecnologia é a mesma que está sendo usada no parque gerador construído em sociedade com a Unipar no Brasil (UNIPAR/Divulgação)

**Fonte:** <https://exame.com/negocios/projeto-energia-solar-unipar/>

☎ 38 3742 1011

📷 @buritizeiroprefeitura

📘 facebook.com/buritizeiroprefeitura

📍 Praça Coronel José Geraldo, 01

Centro • CEP 39280-000

CNPJ 18.279.067/0001-72

PREFEITURA DE  
**BURITIZEIRO**  
Um Novo Destino