

Prefeitura Municipal de Buritizeiro  
Secretaria de Cultura, Turismo, Esporte e Juventude  
Rua Barnabé Martins, 51 – Centro, Buritizeiro/MG - (38) 3742-2495  
sectej2021@buritizeiro.mg.gov.br

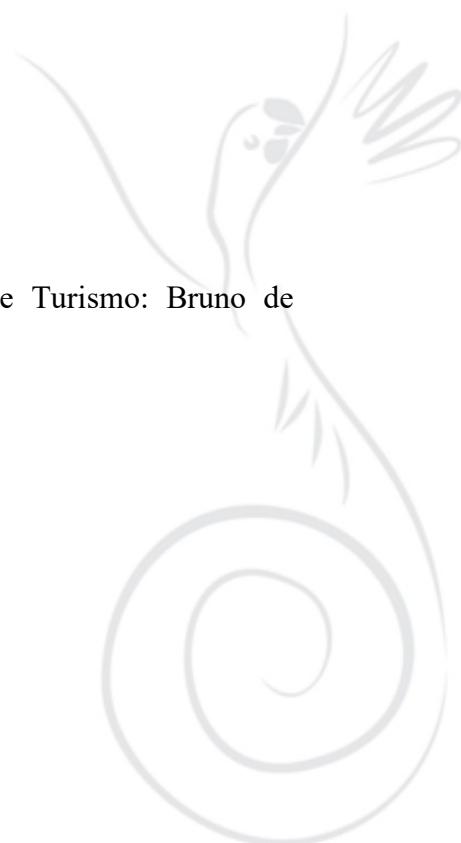


**Secretaria de Cultura, Turismo, Esporte e Juventude ( SECTEJ )**  
**Setor de Turismo**

**INVENTÁRIO TURÍSTICO**

**(EM CONSTRUÇÃO)**

Autor: Gerente de Turismo: Bruno de  
Alencar Valadares



## **Secretaria de Cultura, Turismo, Esporte e Juventude ( SECTEJ )**

### **INVENTÁRIO TURÍSTICO**


Atualização em andamento do inventário  
turístico do município de Buritizeiro.

Prefeito Municipal  
Pedro Henrique Soares Braga

Secretário Municipal  
Edmilson da Silva Melo

Gerente de Turismo  
Bruno de Alencar Valadares

 38 3742 1011

 @buritizeiroprefeitura

 facebook.com/buritizeiroprefeitura

 Praça Coronel José Geraldo, 01

Centro - CEP 39280-000

CNPJ 18.279.067/0001-72

## Conteúdo

1. O município.....	4
2. Dicas de Viagem .....	4
3. Inventário Turístico .....	5
4. Lista de link's .....	49



## 1. O município

Buritizeiro, margeia 210 km de rio São Francisco, rico em biodiversidade aquática e famoso pela pesca esportiva do Dourado e dos passeios de barcos com incríveis cenários. Nas encostas das serras de Buritizeiro estão localizados atrativos naturais, ricos em flora e fauna, com a formação de cachoeiras e de rocha maciça, o Pico do Itacolomy. A vegetação em campos rupestres e savanas do cerrado encontra-se diversas Veredas. A melhor opção de lazer do Norte de Minas encontra-se em Buritizeiro, com à recém instalação do Parque Aquático temático. Os eventos artístico-culturais tradicionais são: o Arraial dos Buritis, Cavalgada Grande Sertão Veredas, Cavalgada do Batom, Festa do Distrito de Cachoeira do Manteiga e Paredão de Minas.

No distrito de Paredão de Minas houve a batalha final entre os jagunços no qual ocorreu a morte de Diadorim, às margens do Rio do Sono, gravação da minissérie da Rede Globo sobre a obra literária Grande Sertão: Veredas, do famoso escritor João Guimarães Rosa.

Buritizeiro, antiga Vila de São Gonçalo das Tabocas e tem a sua história ligada ao ciclo da mineração em Minas Gerais. Na segunda metade do século XVII, em 1678, os bandeirantes Soeiros e Salmerom foram atacados pelos índios Cariris na confluência do Rio das Velhas com o São Francisco. Abatidos, voltaram para Sabarabussu.

No século XX, importante período histórico do município, que se dá pela construção das principais obras arquitetônicas como a Escola Caio Martins, Igreja Matriz Imaculada Conceição, Estação Ferroviária e a ponte Marechal Hermes onde se tornou atrativo turístico destaque junto ao Rio São Francisco com a atividade de pesca e visão panorâmica.

## 2. Dicas de Viagem

Estando em Buritizeiro não deixe de realizar os passeios de barco apreciando belíssimas paisagens do nascer e por do sol pelo rio São Francisco, aproveite também a pesca esportiva do famoso peixe Dourado, entre outros existentes no rio; As cachoeiras e trilhas no meio rural são propícias para o ecoturismo e turismo de aventura, deslumbrando de incríveis cenários e banhos relaxantes; Na cidade é possível realizar city tour e conhecer a cultura local, as construções arquitetônicas do anos 20 e ainda

experimental a melhor comida típica barranqueira da região, A sua melhor opção de lazer no norte de Minas Gerais está em Buritizeiro, com a recente instalação do Parque Aquático Temático; Venha festejar conosco durante os eventos tradicionais que acontecem na cidade e nos distritos.



### 3. Inventário Turístico

Balneário das Pedras	
<b>Município:</b> Buritizeiro	<b>Categoria:</b> Atrativo Natural
<b>UF:</b> MG   <b>Distrito:</b>	<b>Tipo:</b> Balneário

#### Nome do Atrativo

Balneário das Pedras

#### Localização

Córrego das Pedras / Área Urbana

#### Descrição:

O Córrego das Pedras é um balneário que oferece pontos de banhos e contemplação para a comunidade. A sua localização está dentro da área urbana. O atrativo deságua no Rio São Francisco. Saindo da Avenida Manoel Joaquim de Melo, convergir pela Rua Clovis Diniz até chegar no balneário.

**Horário de visitação:** 07h00min às 18h00min.

**Ingresso:** Gratuito

**Visita Guiada:** Opcional

**Capacidade de Visitação:**

**O que fazer:** Banhos | Contemplação | Piquenique

**Informações Gerais:** Nas proximidades do atrativo possuem bares para atendimento ao viajante.

**Modal:** Caminhada | Ciclo Turismo

**Distância da trilha:** 0

**Nível da trilha:** Não tem

☎ 38 3742 1011

📷 @buritizeiroprefeitura

📘 facebook.com/buritizeiroprefeitura

📍 Praça Coronel José Geraldo, 01

Centro - CEP 39280-000

CNPJ 18.279.067/0001-72

**Unidade de Conservação:** Não

**Bioma:** Cerrado

**Observações:**



**Mídias Sociais:** <https://www.instagram.com/visiteburitizeiro/>

**Contato:** (38) 3740-2273

**Tracklog:**

**Imagens:**

### Balneário do Formoso

**Município:** Buritizeiro

**Categoria:** Atrativo Natural

**UF:** MG | **Distrito:**

**Tipo:** Balneário

#### Nome do Atrativo

Balneário do Formoso

#### Localização

Córrego do Formoso / Área Rural

**Distância:** 23 km em via estrada de chão

Saindo do centro da cidade em direção a BR 365 até a entrada da antiga estrada do Formoso. Seguir estrada passando pelos córregos Santa Marta e Paulo Geraldo, convergir à direita após a ponte. Continue em direção até chegar ao córrego do formoso.

#### Descrição:

Corredeiras de águas cristalinas e poços fundos. Em suas margens formam pequenas praias e boas áreas para acampar. O local está em propriedade privada, precisa de permissão para acesso e pagamento de taxa de visitação.

**Horário de visitação:** 07h30min às 17h00min.

**Ingresso:** R\$ 5,00 / pessoa

**Visita Guiada:** Opcional

**Capacidade de Visitação:**

<b>O que fazer:</b> Banhos   Contemplação   Piquenique
<b>Informações Gerais:</b> Não possui estrutura física.
<b>Modal:</b> Ciclo Turismo
<b>Distância da trilha:</b> 0
<b>Nível da trilha:</b> Fácil


<b>Unidade de Conservação:</b> Não
<b>Bioma:</b> Cerrado
<b>Observações:</b>

<b>Mídias Sociais:</b> <a href="https://www.instagram.com/visiteburitizeiro/">https://www.instagram.com/visiteburitizeiro/</a>
<b>Contato:</b>
<b>Tracklog:</b>
<b>Imagens:</b>

Cachoeira das Almas	
<b>Município:</b> Buritizeiro	<b>Categoria:</b> Atrativo Natural
<b>UF:</b> MG   <b>Distrito:</b>	<b>Tipo:</b> Cachoeira

<b>Nome do Atrativo</b> Cachoeira das Almas
<b>Localização</b> Área Rural <b>Distância:</b> 80 km em via estrada de chão Saindo do centro da cidade seguido por 44 km por asfalto pela BR 365 e 36 km por estrada de chão pela MG-408, sentido ao município de Brasilândia de Minas.

<b>Descrição:</b> A Cachoeira das Almas é esculpida no arcósio, tendo 3 quedas que foram esculpidas pelo impacto d'águas. Pode-se notar que em determinado local da cachoeira, a água
--



perfurou a rocha formando um “sumidouro” para as águas que aparecem posteriormente no cânion esculpido a milhões de anos pelo processo erosivo do rio. Após está garganta, encadeia-se várias outras cachoeiras de queda menor. Neste local houve explorações de diamante e ouro, que ajudaram na caracterização. A vegetação em torno apresenta conversada e pode ser visto árvores como ipês, sibipirunas e a gestação do cerrado. A cachoeira está em propriedade privada, precisa solicitar permissão de acesso.

**Horário de visitação:** 07h30min às 16h00min.

**Ingresso:** R\$ 30,00 / Carro

**Visita Guiada:** Sim

**Capacidade de Visitação:** 30 pessoas/dias

**O que fazer:** Banhos | Contemplação | Cachoeira | 4x4 | Rapel | Canionismo

**Informações Gerais:** Acesso à parte inferior da cachoeira é propriedade privada, precisa solicitar permissão na casa. É servido almoço por encomenda.

**Modal:** Caminhada | Ciclo Turismo | 4x4 | Rapel

**Distância da trilha:** 4 km (ida e volta)

**Nível da trilha:** Moderada-difícil

**Unidade de Conservação:** Não

**Bioma:** Cerrado

**Observações:**

**Mídias Sociais:** <https://www.instagram.com/visiteburitizeiro/>

**Contato:**

**Tracklog:**

<https://drive.google.com/file/d/1RnAP1Lev4AdgHwy56zTNoU9Dfd8nlcSa/view?usp=sharing>

**Imagens:**

<https://drive.google.com/drive/folders/13FG0Qe3KVt5beAsHfqHJsHgIHQYy6le-?usp=sharing>

☎ 38 3742 1011

📷 @buritizeiroprefeitura

📘 facebook.com/buritizeiroprefeitura

📍 Praça Coronel José Geraldo, 01

Centro - CEP 39280-000

CNPJ 18.279.067/0001-72





Cachoeira das Andorinhas	
<b>Município:</b> Buritizeiro	<b>Categoria:</b> Atrativo Natural
<b>UF:</b> MG   <b>Distrito:</b>	<b>Tipo:</b> Cachoeira

#### Nome do Atrativo

Cachoeira das Andorinhas

#### Localização

Área Rural

**Distância:** 11 km em via estrada de chão

A cachoeira está localizada a 11 km do centro urbano de Buritizeiro, por vias em estrada de chão, percurso através da Avenida Enóque Carneiro em direção à fazenda do Sr. Gregorio, existe sinalização indicando o percurso.

#### Descrição:

A cachoeira das Andorinhas ocorre numa região de cânion, com cerca de 30 m de profundidade. Apresenta um aspecto majestoso, exibindo um escalonamento de sete quedas em patamares esculpidos no arcózio. Na ultima queda, observa-se um poço a guisa de piscina, com profundidade media 1,5m. A cachoeira apresenta um belo espetáculo cênico com suas quedas escalonadas, onde o escoamento da água forma verdadeiras cortinas sobre os assoalhos de arcózio de admirável beleza, pois são tão lisos e tubulares que dão a impressão de terem sido polidos. Por outro lado, ao longo do cânion, pode-se observar variadas formas de erosão onde ocorrem ate mesmo mini grutas no contato das estratificações. Enfim trata-se de um atrativo onde pode ser contemplado o belo, aliado também ao exotismo florístico e geomórfico o que também a torna de interesse científico. O atrativo está dentro de propriedade privada, é preciso solicitar permissão de acesso.

**Horário de visitação:** 07h30min às 17h00min.

**Ingresso:** Sem taxa

**Visita Guiada:** Sim

**Capacidade de Visitação:** 30 pessoas/dias

**O que fazer:** Banhos | Contemplação | Cachoeira | Observação de Fauna

**Informações Gerais:** Não possui estrutura física.

38 3742 1011

@buritizeiroprefeitura

facebook.com/buritizeiroprefeitura

Praça Coronel José Geraldo, 01

Centro - CEP 39280-000

CNPJ 18.279.067/0001-72

<b>Modal:</b> Caminhada   Ciclo Turismo   Rapel
<b>Distância da trilha:</b> 4 km (ida e volta)
<b>Nível da trilha:</b> Fácil-moderado



<b>Unidade de Conservação:</b> Não
<b>Bioma:</b> Cerrado
<b>Observações:</b>

<b>Mídias Sociais:</b> <a href="https://www.instagram.com/visiteburitizeiro/">https://www.instagram.com/visiteburitizeiro/</a>
<b>Contato:</b>
<b>Tracklog:</b> <a href="https://drive.google.com/file/d/1dyN1p5mRuiQWnRY5Qqp0qUBBk7gOwaN3/view?usp=sharing">https://drive.google.com/file/d/1dyN1p5mRuiQWnRY5Qqp0qUBBk7gOwaN3/view?usp=sharing</a>
<b>Imagens:</b> <a href="https://drive.google.com/drive/folders/1ibO5ehoUU45e26gQI-C2WbfxNYH9bRWt?usp=sharing">https://drive.google.com/drive/folders/1ibO5ehoUU45e26gQI-C2WbfxNYH9bRWt?usp=sharing</a>

Cachoeira do Boa Sorte	
<b>Município:</b> Buritizeiro	<b>Categoria:</b> Atrativo Natural
<b>UF:</b> MG   Distrito:	<b>Tipo:</b> Cachoeira

<b>Nome do Atrativo</b> Cachoeira do Cristal
<b>Localização</b> Área Rural <b>Distância:</b> 15 km Saindo do centro urbano pela BR 365, seguir 10 km em asfalto e 5 km estrada de chão. A cachoeira está em propriedade privada, precisa solicitar permissão de acesso na Fazenda Boa Sorte.

<b>Descrição:</b>
-------------------

A Cachoeira do Boa Sorte possui 6 metros de altura formando escadarias de pedras com uma piscina natural e 22 metros de largura. De ambos os lados à vegetação com mata ciliar ainda apresentação sinais de conservação. Devido à inclinação da Serra do Cristal o córrego forma várias outras quedas menores com poço para banhos naturais. O atrativo está dentro de propriedade privada, é preciso solicitar acessar.

**Horário de visitação:** 07h30min às 17h00min.

**Ingresso:** Sem taxa

**Visita Guiada:** Sim

**Capacidade de Visitação:** 30 pessoas/dias

**O que fazer:** Banhos | Contemplação | Cachoeira | Observação de Fauna

**Informações Gerais:** Não possui estrutura física.

**Modal:** Caminhada | Ciclo Turismo

**Distância da trilha:** 4 km (ida e volta)

**Nível da trilha:** Fácil-intermediário

**Unidade de Conservação:** Não

**Bioma:** Cerrado

**Observações:**

**Mídias Sociais:** <https://www.instagram.com/visiteburitizeiro/>

**Contato:**

**Tracklog:**

**Imagens:**

### Corredeiras do São Francisco

**Município:** Buritizeiro

**Categoria:** Atrativo Natural

**UF:** MG | **Distrito:**

**Tipo:** Corredeiras

**Nome do Atrativo**

Corredeiras do São Francisco

**Localização**

38 3766-1111  
@buritizeiroprefeitura

facebook.com/buritizeiroprefeitura

Praça Coronel José Geraldo, 01

Centro - CEP 39280-000

CNPJ 18.279.067/0001-72

Área Urbana

**Distância:** Centro da Cidade

Adentrar a cidade pela Av. Manoel Joaquim de Melo até chegar a Ponte Marechal Hermes já sendo possível avistar o rio, virar a esquerda na Rua Barnabé Martins para melhor visão.



**Descrição:**

O principal atrativo turístico de Buritizeiro é sem dúvida alguma o rio São Francisco, jusante do centro urbano de Buritizeiro, o rio é plenamente navegável, a montante até Três Marias para embarcações menores. De Buritizeiro descortina-se uma paisagem deslumbrante das corredeiras, um dos grandes espetáculos cênicos do Rio São Francisco. A beleza é fulgurante, oferecendo entardeceres de rara beleza. Estas corredeiras eram chamadas pelos índios que por aqui habitavam de salto do peixe devido, pois na piracema, novembro a janeiro, época de acasalamento, os peixes saltavam as corredeiras para dar continuidade a multiplicação da espécie. Há de se considerar que a as pedras esculpiu no arcósio, rocha que calça o fundo do rio, formas bizarras de erosão, neste aspecto pode-se desenvolver verdadeiras aulas sobre erosão fluvial. . O rio oferece amplas possibilidades de esportes náuticos rafting, caiaques, jet ski, lancha, ainda pode-se ressaltar o lazer oferecido por inúmeros pontos de pescaria.

**Horário de visitação:** 24h

**Ingresso:** Sem taxa

**Visita Guiada:** Opcional

**Capacidade de Visitação:**

**O que fazer:** Contemplação | Pesca | Esportes náuticos

**Informações Gerais:** Ao longo do percurso possuem bares e restaurantes para o atendimento ao viajante.

**Modal:** Caminhada | Ciclo Turismo | Rafting | Pesca | Canoagem | Caiaque | Jet Ski | Esqui aquático | Boia Croos | Mergulho | Balonismo

**Distância da trilha:** 0

**Nível da trilha:** Não possui

**Unidade de Conservação:** Sim

38 3742 1011

@buritizeiroprefeitura

facebook.com/buritizeiroprefeitura

Praça Coronel José Geraldo, 01

Centro - CEP 39280-000

CNPJ 18.279.067/0001-72

**Bioma:** Cerrado

**Observações:**



**Mídias Sociais:** <https://www.instagram.com/visiteburitizeiro/>

**Contato:**

**Tracklog:**

**Imagens:**

### Cachoeira do Sobrado

**Município:** Buritizeiro

**Categoria:** Atrativo Natural

**UF:** MG | **Distrito:**

**Tipo:** Cachoeira

#### Nome do Atrativo

Cachoeira do Sobrado

#### Localização

Área Rural

**Distância:** 46 km estrada de chão.

Saindo do centro da cidade em sentido a BR 365 até a entrada da Fazenda Formoso. Seguindo a rota em sentido a Fazenda Plantar até chegar a parte superior da cachoeira.

#### Descrição:

A Cachoeira do Sobrado oferece 3 quedas, a primeira de aproximadamente 2 metros de altura, a segunda de 1,8 metros e a terceira queda com aproximadamente 40 metros de altura formando uma linda cortina d'água limpa e cristalina terminando numa piscina natural. O atrativo está dentro de propriedade privada onde é preciso solicitar autorização de acesso.

**Horário de visitação:** 07h30min às 17h00min.

**Ingresso:** Sem taxa

**Visita Guiada:** Guiada

**Capacidade de Visitação:** 30 pessoas/dias

**O que fazer:** Contemplação | Cachoeira | Banho | Rapel

**Informações Gerais:**
**Modal:** Caminhada | Ciclo Turismo | Rapel

**Distância da trilha:**
**Nível da trilha:**
**Unidade de Conservação:** Não

**Bioma:** Cerrado

**Observações:**
**Mídias Sociais:** <https://www.instagram.com/visiteburitizeiro/>
**Contato:**
**Tracklog:**
**Imagens:**
**Cachoeira Grande**
**Município:** Buritizeiro

**Categoria:** Atrativo Natural

**UF:** MG | **Distrito:**
**Tipo:** Cachoeira

**Nome do Atrativo**

Cachoeira Grande

**Localização**

Área Rural

**Distância:** 60 km estrada de chão.

Saindo do centro da cidade até o trevo de São Romão, seguir por estrada de chão por 17 km até chegar a estrada que vai para o Distrito de Paredão de Minas. Seguir para a Fazenda Santa Cruz e continuar pelo único percurso de acesso a cachoeira.

**Descrição:**

A cachoeira grande oferece um belo espetáculo cênico representado por um cânion Rio Areia onde ocorrem varias cascatas que se desenvolvem em patamares sucessivos mais

38 3742 1011

@buritizeiroprefeitura

facebook.com/buritizeiroprefeitura

Praça Coronel José Geraldo, 01

Centro - CEP 39280-000

CNPJ 18.279.067/0001-72

largos, nas partes mais estreitas e na parte superior formando cones por onde escorre a água. As rochas possivelmente representadas pelo arcósio se apresentam sob a forma de camadas superpostas, oferecendo em si uma paisagem suis generis. O córrego possui amplas possibilidades para banhos, incluindo condições de hidromassagem e pratica de esportes radicais.

**Horário de visitação:** 07h30min às 17h00min.

**Ingresso:** Sem taxa

**Visita Guiada:** Guiada

**Capacidade de Visitação:** 30 pessoas/dias

**O que fazer:** Contemplação | Cachoeira | Banho

**Informações Gerais:**

**Modal:** Caminhada | Ciclo Turismo | Rapel

**Distância da trilha:**

**Nível da trilha:**

**Unidade de Conservação:** Não

**Bioma:** Cerrado

**Observações:**

**Mídias Sociais:** <https://www.instagram.com/visiteburitizeiro/>

**Contato:**

**Tracklog:**

**Imagens:**

### Cachoeira Paulo Geraldo

**Município:** Buritizeiro

**Categoria:** Atrativo Natural

**UF:** MG | **Distrito:**

**Tipo:** Cachoeira

**Nome do Atrativo**

Cachoeira Paulo Geraldo

**Localização**

3838-3838  
@buritizeiroprefeitura  
facebook.com/buritizeiroprefeitura  
Praça Coronel José Geraldo, 01  
Centro - CEP 39280-000  
CNPJ 18.279.067/0001-72

#### Área Rural

**Distância:** 20 km

Saindo do centro da cidade em sentido a BR 365 por 13 km, virar a esquerda sentido o córrego do Formoso. Continuando até chegar ao córrego Santa Marta até chegar a primeira porteira do lado direito, adentrar pela serra até chegar a sede da propriedade.

#### Descrição:

O córrego Paulo Geraldo desce cortando toda a extensão da serra formando encostas de até 1.000 metros com longos cânions. A Cachoeira tem aproximadamente 17 metros de altura, com 3 quedas distintas formando piscinas naturais. Nas suas encostas a vegetação é fechada protegendo o leito do córrego.

**Horário de visitação:** 07h30min às 17h00min.

**Ingresso:** Sem taxa

**Visita Guiada:** Guiada

**Capacidade de Visitação:** 30 pessoas/dia

**O que fazer:** Contemplação | Cachoeira | Banho

**Informações Gerais:** Ao longo do percurso possuem bares e restaurantes para o atendimento ao viajante.

**Modal:** Caminhada | Ciclo Turismo

**Distância da trilha:**

**Nível da trilha:**

#### Unidade de Conservação:

**Bioma:** Cerrado

**Observações:**

**Mídias Sociais:** <https://www.instagram.com/visiteburitizeiro/>

**Contato:**

**Tracklog:**

**Imagens:**

☎ 38 3742 1011

📷 @buritizeiroprefeitura

📘 facebook.com/buritizeiroprefeitura

📍 Praça Coronel José Geraldo, 01

Centro - CEP 39280-000

CNPJ 18.279.067/0001-72



## Cachoeira Santa Marta

**Município:** Buritizeiro

**Categoria:** Atrativo Natural

**UF:** MG | **Distrito:**

**Tipo:** Cachoeira



### Nome do Atrativo

Cachoeira Santa Marta

### Localização

Área Rural

**Distância:** 16 km

Saindo do centro da cidade em direção a BR 365 até a antiga entrada do córrego do Formoso, seguindo para o córrego Santa Marta. Subir o córrego em direção a cachoeira.

### Descrição:

A Cachoeira Santa Marta possui 27 metros de altura esculpida em pequenas escadas. O bom volume d'água forma a piscina natural de águas cristalinas, conta também com uma pequena praia na margem da cachoeira. Nas laterais a cachoeira é protegida por paredões e mata ciliar.

**Horário de visitação:** 07h30min às 17h00min.

**Ingresso:** Sem taxa

**Visita Guiada:** Guiada

**Capacidade de Visitação:** 30 pessoas/dia

**O que fazer:** Contemplação | Cachoeira | Banho

### Informações Gerais:

**Modal:** Caminhada | Ciclo Turismo | Rapel

**Distância da trilha:**

**Nível da trilha:**

**Unidade de Conservação:** Não

**Bioma:** Cerrado

**Observações:**

☎ 38 3742 1011

📷 @buritizeiroprefeitura

📘 facebook.com/buritizeiroprefeitura

📍 Praça Coronel José Geraldo, 01

Centro - CEP 39280-000

CNPJ 18.279.067/0001-72

**Mídias Sociais:** <https://www.instagram.com/visiteburitizeiro/>

**Contato:**

**Tracklog:**

**Imagens:**



### Cachoeira do Cedro

**Município:** Buritizeiro

**Categoria:** Atrativo Natural

**UF:** MG | **Distrito:**

**Tipo:** Ponte Natural

#### Nome do Atrativo

Cachoeira do Cedro

#### Localização

Área Rural

**Distância:** 61 km em via estrada de chão

Saindo do centro urbano pela BR 365, seguir 12 km, entrar a esquerda em sentido a Fazenda Formoso e adiante à Fazenda da Plantar. Atravesse o Córrego do Sobrado em direção a serra passando pela Bucaina do Sobrado. Continuar em direção a Vereda Grande, Vereda do Córrego do Cedro até chegar a cachoeira. O atrativo está dentro de propriedade privada, é preciso solicitar permissão de acesso.

#### Descrição:

Localizada em uma região onde a altitude é de aproximadamente 750 metros do nível do mar, o córrego do sobrado é formado por várias veredas que se unem fortalecendo o seu leito. Nas proximidades da sua nascente está a Cachoeira do Cedro com aproximadamente 38 metros formando piscinas e hidromassagens naturais. Nas proximidades é possível observar a abundância da palmeira de Buriti, que se deu origem ao nome do município, essa palmeira é um símbolo típico do cerrado e que se orienta a tender água nas proximidades. A cachoeira está em propriedade privada, precisa solicitar permissão de acesso.

**Horário de visitação:** 07h30min às 17h00min.

**Ingresso:** Sem taxa

35 3742 1011

@buritizeiroprefeitura

facebook.com/buritizeiroprefeitura

Praça Coronel José Geraldo, 01

Centro - CEP 39280-000

CNPJ 18.279.067/0001-72

<b>Visita Guiada:</b> Sim
<b>Capacidade de Visitação:</b> 30 pessoas/dia
<b>O que fazer:</b> Banhos   Contemplação   Cachoeira   Observação de Fauna   Rapel
<b>Informações Gerais:</b>
<b>Modal:</b> Caminhada   Ciclo Turismo   Rapel
<b>Distância da trilha:</b>
<b>Nível da trilha:</b>

<b>Unidade de Conservação:</b> Não
<b>Bioma:</b> Cerrado
<b>Observações:</b>

<b>Mídias Sociais:</b> <a href="https://www.instagram.com/visiteburitizeiro/">https://www.instagram.com/visiteburitizeiro/</a>
<b>Contato:</b>
<b>Tracklog:</b>
<b>Imagens:</b>

Ponte da Pedra	
<b>Município:</b> Buritizeiro	<b>Categoria:</b> Atrativo Natural
<b>UF:</b> MG   <b>Distrito:</b>	<b>Tipo:</b> Ponte Natural

<b>Nome do Atrativo</b> Ponte da Pedra
<b>Localização</b> Área Rural <b>Distância:</b> 17 km Saindo do centro da cidade em direção a ponte do córrego das Pedras pela estrada de acesso a Fazenda São Francisco, seguir pela serra para Lança. Logo no início da serra virar a direita, atravessar o córrego do Cavaleriano e continuar subindo a serra até chegar no atrativo.

<b>Descrição:</b>
A Ponte de Pedra é constituída por formação rochosa maiça com 4 metros de comprimento e 1,6 metros de largura que atravessa todo o córrego formando uma ponte natural. O lugar é apenas para contemplação.
<b>Horário de visitação:</b> 07h30min às 17h00min.
<b>Ingresso:</b> Sem taxa
<b>Visita Guiada:</b> Guiada
<b>Capacidade de Visitação:</b> 30 pessoas/dia
<b>O que fazer:</b> Contemplação
<b>Informações Gerais:</b>
<b>Modal:</b> Caminhada   Ciclo Turismo
<b>Distância da trilha:</b>
<b>Nível da trilha:</b>

<b>Unidade de Conservação:</b> Não
<b>Bioma:</b> Cerrado
<b>Observações:</b>

<b>Mídias Sociais:</b> <a href="https://www.instagram.com/visiteburitizeiro/">https://www.instagram.com/visiteburitizeiro/</a>
<b>Contato:</b>
<b>Tracklog:</b>
<b>Imagens:</b>

Pico do Itacolomy	
<b>Município:</b> Buritizeiro	<b>Categoria:</b> Atrativo Natural
<b>UF:</b> MG   <b>Distrito:</b>	<b>Tipo:</b> Ponte Natural

<b>Nome do Atrativo</b>
Pico do Itacolomy
<b>Localização</b>
Área Rural

**Distância:** 39 km

Saindo do centro da cidade em direção a ponte do córrego das Pedras pela estrada de acesso a Fazenda Capão e já é possível avistar o pico.



**Descrição:**

O Pico do Itacolomy é esplêndido em sua forma e intrigante por diversos fatores, dentro da geologia/geomorfologia é o que se chama de Morro Testemunho que por algum motivo se manteve imune aos processos erosivos do solo, é um bloco de arenito róseo avermelhado com cerca de 20 metros de altura, tem indícios da presença de ferro em sua constituição por causa de sua coloração, o que ocorre com mais frequência é a presença de vegetação (no caso alguma árvore) que proporciona ao solo onde está presente maior resistência aos processos erosivos. Fato que intriga estudos e compilações acerca de sua constituição. Culturalmente o seu valor também se mostra de alta significância, pois se acredita que em tempos passados era usado em ritos e celebrações indígenas, enfim é um grande símbolo da cidade de Buritizinho podendo ser avistado de alguns pontos mais altos da cidade e da região.

**Horário de visitação:** 07h30min às 17h00min.

**Ingresso:** Sem taxa

**Visita Guiada:** Guiada

**Capacidade de Visitação:** 50 pessoas/dia

**O que fazer:** Contemplação

**Informações Gerais:**

**Modal:** Caminhada | Ciclo Turismo | Fotos da Via Láctea

**Distância da trilha:** 500 metros

**Nível da trilha:** Fácil

**Unidade de Conservação:**

**Bioma:** Cerrado

**Observações:**

**Mídias Sociais:** <https://www.instagram.com/visiteburitizeiro/>

☎ 38 3742 1011


📷 @buritizeiroprefeitura

📘 facebook.com/buritizeiroprefeitura

📍 Praça Coronel José Geraldo, 01

Centro - CEP 39280-000

CNPJ 18.279.067/0001-72



<b>Contato:</b>
<b>Tracklog:</b> <a href="https://drive.google.com/file/d/1idKMhqz79pW4EK_S7i_t2-opIibsCPwy/view?usp=sharing">https://drive.google.com/file/d/1idKMhqz79pW4EK_S7i_t2-opIibsCPwy/view?usp=sharing</a>
<b>Imagens:</b> <a href="https://drive.google.com/drive/folders/1euhYVocV5xkYZN8wwTHTann0y_JqWN6F?usp=sharing">https://drive.google.com/drive/folders/1euhYVocV5xkYZN8wwTHTann0y_JqWN6F?usp=sharing</a>

Sítio Arqueológico	
<b>Município:</b> Buritizeiro	<b>Categoria:</b> Atrativo Natural
<b>UF:</b> MG   <b>Distrito:</b>	<b>Tipo:</b> Arqueologia

<b>Nome do Atrativo</b> Sitio Arqueológico
<b>Localização</b> Área Urbana <b>Distância:</b> 1 km Saindo do centro da cidade em direção a Rua Manoel Conceição de Melo.

<b>Descrição:</b> <p>Descoberto em 17 de Julho de 1987 com 1.000 m² de extensão, foi descoberto por escavações, achado tais como: sepulturas indígenas, pilão, machadinha, facão, lança de pedra de calcedônio, ossada de braços, pernas, crânio e dentes. Descoberto em 17 de Julho de 1987 com 1.000 m² de extensão, foi descoberto por escavações, achado tais como: sepulturas indígenas, pilão, machadinha, facão, lança de pedra de calcedônio, ossada de braços, pernas, crânio e dentes. O sitio arqueológico cemitério caixa d'água foi descoberto ocasionalmente durante trabalhos para a construção de caixa d'água no município no ano de 1987, quando foram descobertas ossadas; logo os serviços foram interditados, a UFMG em parceria com a prefeitura municipal e o COPAM (Comissão de Meio Ambiente do Estado de Minas Gerais) efetuaram estudos e atividades visando preservar o sitio e a recuperar ossadas expostas durante os serviços anteriores. Segundo os resultados já obtidos pelas equipes de pesquisadores envolvidos o Sitio Arqueológico Cemitério Caixa D'água é de fundamental importância para compreensão acerca da</p>
--

expansão do povoamento na região do vale do São Francisco, contam vestígios dos mais antigos de Minas Gerais, as ossadas lá encontradas são datadas de 6.000 a 10.000 anos atrás sendo também observada a presença de materiais líticos e ósseos como ferramentas e utensílios, trazendo varais respostas para indagações acerca do modo de vida e características peculiares desse povo que por aqui esteve.

**Horário de visitação:** 08h00min às 17h00min.

**Ingresso:** Sem taxa

**Visita Guiada:** Guiada

**Capacidade de Visitação:**

**O que fazer:** Contemplação

**Informações Gerais:**

**Modal:** -

**Distância da trilha:** 0

**Nível da trilha:** Não possui

**Unidade de Conservação:**

**Bioma:**

**Observações:**

**Mídias Sociais:** <https://www.instagram.com/visiteburitizeiro/>

**Contato:**

**Tracklog:**

**Imagens:**

### Fundação Caio Martins

**Município:** Buritizeiro

**Categoria:** Atrativo Cultural

**UF:** MG | **Distrito:**

**Tipo:** Histórico

**Nome do Atrativo**

Fundação Caio Martins

**Localização**

3838-3838  
@buritizeiroprefeitura  
facebook.com/buritizeiroprefeitura  
Praça Coronel José Geraldo, 01  
Centro - CEP 39280-000  
CNPJ 18.279.067/0001-72

Área Urbana

**Distância:** 1 km

Saindo do centro da cidade em direção a Rua Josias Carneiro de Abreu.



### **Descrição:**

A fortaleza do Sertão como também é conhecido o prédio de arquitetura militar, do estilo neoclássico. Foi construído para ser escola de Aprendizes de Marinheiro, vários moradores locais se alistaram e fizemos o antigo Tiro de Guerra, com as notícias de que a qualquer momento poderiam acontecer uma guerra, e eles serem convocados, a procura pelo serviço foi só diminuindo e o prédio ficando cada vez mais sem função logo acabou. Com o final da escola de marinheiro, o prédio transformou-se num importante Hospital Regionais onde vários moradores locais nasceram lá. Era comandado pelo competente médico Dr. Rodolfo Mallard que atendia também na cidade vizinha de Pirapora. O hospital é que fazia a vacinação contra febre amarela da população e dos retirantes que vinham do nordeste subindo de vapor e depois pegavam rumo para São Paulo de ferrovia. Com o fim do hospital e depois de um período quase em abandono, foi doada a fundação Caio Martins para ser mais uma unidade no estado. Daí para frente o prédio foi tendo vários usos como o cinema, sala de reuniões, oficinas de ofícios. Hoje continua com a fundação ainda aguardando sua completa reforma. Conhecer-lo nas suas dependências é fazer um passeio pela história local.

Fonte: Secretaria de Estado de Turismo de Minas Gerais.

Em três de janeiro de 1948 data-se a origem da Granja-Escola Caio Martins, e sua inauguração, em cerimônia presidida pelo então Governador Milton Campos, no dia cinco do mesmo mês. Instalada na fazenda Santa Tereza no município de Esmeraldas, Minas Gerais, o local era propriedade da Polícia Militar e antes utilizado para criação de animais da cavalaria. Tornou-se o espaço piloto para concretização, ainda que inicial, dos ideais do então major Manoel José de Almeida. Com os objetivos de receber menores carentes e assistir ao homem do campo, a escola alojou os primeiros internos no paiol da fazenda, que se tornou o primeiro lar para os novos ingressos.

Adotou o Sistema de Lares como processo educativo, oferecendo o ensino primário, o profissional – que englobava atividades profissionalizantes de carpintaria e marcenaria; horticultura; avicultura, apicultura e suinocultura; alfaiataria, sapataria; serviços de



pedreiro; noções de mecânica; datilografia e atividades artísticas -, educação física, escotismo e ensino religioso. Em 1952 mais uma escola Caio Martins é consolidada, dessa vez, na Vila de Buritizeiro, cidade de Pirapora. A pedido do Governador Milton Campos, major Manoel de Almeida encabeça a nova empreitada que seria posta em prática em um antigo hospital que, à época, funcionava como uma “Escola de Agricultura” da Secretaria de Agricultura. A nova unidade é implantada trazendo os ensinamentos que já existiam em Esmeraldas além dos cursos de serralheria, eletricidade, funilaria e padaria. Para além, envolvia toda a Vila de Buritizeiro em suas festas culturais, bem com a cidade de Pirapora. Essa articulação com a comunidade “constituiu um dos fatores mais sérios e educativos da obra caiomartiniana.” (Márcia Almeida de Sousa, 2005). Mais à frente, em 1953, a unidade de Esmeraldas modifica a sua configuração e recebe, para integrar o seu corpo estudantil, meninas, que iniciam o Curso Normal Regional. Interessante apontar que, até então, a escola admitia exclusivamente meninos.

**Horário de visitação:** 08h00min às 17h00min.

**Ingresso:** Sem taxa

**Visita Guiada:** Guiada

**Capacidade de Visitação:**

**O que fazer:** Contemplação

**Informações Gerais:**

**Modal:** -

**Distância da trilha:** 0

**Nível da trilha:** Não possui

**Unidade de Conservação:**

**Bioma:**

**Observações:**

**Mídias Sociais:** <https://www.instagram.com/visiteburitizeiro/>

**Contato:**

**Tracklog:**

**Imagens:**

## Ponte Marechal Hermes

**Município:** Buritizeiro

**Categoria:** Atrativo Cultural

**UF:** MG | **Distrito:**

**Tipo:** Ponte

### Nome do Atrativo

Ponte Marechal Hermes

### Localização

Área Urbana

**Distância:** 1 km

Saindo do centro da cidade em direção a Av. Manoel Joaquim de Melo.

### Descrição:

A ponte Marechal Hermes, (início 1912 - inauguração 10 de novembro de 1922) foi a primeira a ser construída sobre o rio São Francisco. É feita com ferro da **Bélgica** e madeira e tombada pelos patrimônios municipal e estadual em 1995.

A construção da ponte estava inserida no ambicioso projeto de expansão da Ferrovia Central do Brasil que pretendia interligar a então capital do Brasil, Rio de Janeiro, a Belém do Pará, no norte do País. A integração do litoral com o interior do Brasil sempre foi vontade das administrações luso-brasileiras e foi planejada, de diferentes formas, em outros momentos da história.

No caso das ferrovias, desde o período imperial, mais especificamente em 1855, traçou-se um projeto de integração do território, tendo como eixo principal a então Ferrovia Dom Pedro II, que pretendia cruzar o País de sul a norte, passando pelo Brasil Central. Após a proclamação da República em 1889, o projeto teve continuidade, agora transformado na Estrada de Ferro Central do Brasil – EFCB.

Segundo o relatório do Ministério de Viação e Obras Públicas de 1911, os primeiros estudos para transpor o rio São Francisco indicavam que seria necessário uma ponte com 835 metros de comprimento; no entanto, no mesmo relatório, tal levantamento foi reavaliado e se escolheu um “*outro local, a jusante da cachoeira, reduzindo a ponte a 420 metros de extensão com uma economia de cerca de um terço sobre o orçamento da obra d’arte primitivamente projetada*”. A mudança fez com que o local da construção

da estação Pirapora também fosse modificado. No entanto, as dificuldades encontradas para a construção da ponte foram muitas e o projeto foi diversas vezes modificado, inclusive com alteração da localização original, e com a paralisação das obras, como apontam os relatórios do Ministério de Viação e Obras Públicas.

Os principais problemas enfrentados estavam relacionados com as constantes enchentes do rio, o que impedia a construção das fundações. Em 1912, o ministro da Viação e Obras Públicas relatou a retomada das obras e informou que a “superestrutura metálica estava encomendada, devendo o trabalho das fundações, já atacado, continuar por ocasião da vazante do rio na estação da seca”. No ano seguinte, 1913, as obras continuaram em ritmo mais acelerado, a nova estação de Pirapora já estava concluída, assim como o assentamento dos trilhos até a margem direita do rio São Francisco. O “encontro do lado esquerdo”, também chamado cabeceira, já estava pronto e as obras do “encontro”, cabeceira, do lado direito e dos pilares já estavam iniciadas. Além disso, **a superestrutura metálica, importada da Bélgica, já estava em Pirapora.** Tudo parecia caminhar bem quando, em 1914, todo o trabalho desenvolvido foi praticamente perdido. O relatório do Ministro de Viação e Obras Públicas informava que naquele ano a construção da Ponte foi abandonada “tendo as cheias do S. Francisco inutilizado o último encontro e as ensecadeiras para a elevação dos pilares.” *Não bastassem as cheias do rio, os trabalhadores também sofreram com doenças e enfermidades. A notícia foi que “todos os trabalhos de construção foram prejudicados pela epidemia de gripe, da mesma forma dolorosa por que o foram todos os serviços de tráfego.”*

Tais inconvenientes fizeram com que o projeto fosse definitivamente abandonado e novamente alterado o traçado. O rio São Francisco subiu muito durante a cheia, “*meio metro acima da soleira do encontro construído, o que determinou alteração da grade da linha projetada.*” A construção da ponte somente foi retomada em 1918, com uma nova concepção. Após tantos percalços, um novo projeto e um novo traçado foram definidos. As obras dessa etapa ficaram sob a responsabilidade do Engenheiro Demosthenes Roched e dos auxiliares Alvimar Carneiro de Resende e José Paletta de Cerqueira, e a montagem das vigas metálicas foi realizada pelo Engenheiro Charles Pitet da Empresa Saboia e Cia.

Assim, após vários anos e muitas alterações, a ponte foi inaugurada em 10 de novembro de 1922 com uma grande festa que contou com a presença de diversas autoridades e

políticos, entre eles o Presidente da República Epitácio Pessoa e o Presidente de Minas Gerais Raul Soares.

Como características técnicas, a Ponte Marechal Hermes é uma ponte ferroviária metálica, estruturada em treliça, com ligações rebitadas. A ponte se apóia em 13 pilares de concreto e tem uma extensão total de 694 metros em 14 vãos, sendo dez centrais de 50 metros e os marginais de 35 metros cada um. Ele tem 8,40 metros de largura com dois passeios laterais para uso dos pedestres, que foram colocados mais tarde. Estas passarelas são sustentadas por mãos francesas metálicas engastadas no vigamento horizontal inferior. Possuem piso de tábuas corridas assentadas sobre perfis de ferro e a proteção é feita por guarda-corpo também metálico cujo desenho contrasta com a estrutura principal por seu frágil aspecto. Na mesma época foram colocadas também, ao lado dos trilhos, peças de madeira para trânsito de carros.

A ponte na realidade é um conjunto de várias pontes metálicas com estrutura em treliça tipo Pratt, com segmentos definidos por pares de pilares. A característica estrutural desse tipo de ponte é apresentar os elementos da diagonal, peças com maiores comprimentos, tracionadas e os montantes comprimidos. A identificação desse tipo de estrutura é fácil, pois os elementos diagonais, com exceção das extremidades, apontam para o centro do vão.

Apesar da grande expectativa criada com a inauguração da ponte e com o prolongamento da Estrada de Ferro Central do Brasil, o projeto jamais foi completado. A construção da ferrovia foi paralisada logo após a travessia do rio São Francisco, na atual cidade de Buritizeiro/MG. Durante algum tempo a ligação de Pirapora ao Rio de Janeiro foi bastante utilizada, principalmente, pela conexão com a navegação do rio São Francisco até o nordeste brasileiro. A construção do ramal ferroviário ligando Corinto/MG a Montes Claros/MG também contribuiu para que a importância do trecho de Pirapora/MG fosse gradativamente diminuindo.

Atualmente, a ponte liga os municípios de Pirapora a Buritizeiro e não funciona para fins de transporte ferroviário, sendo utilizada apenas para a passagem de pedestres e motos.

A ponte tornou-se patrimônio cultural de Minas Gerais foi tombada pelo decreto n.º 24.327, de 22 de março de 1985, com inscrição no Livro de Tombo n.º III — Histórico, das Obras de Arte Históricas e dos Documentos Paleográficos ou Bibliográficos e o parecer para o tombamento trazia a seguinte consideração: “*Testemunho histórico de*

*relevância nacional, quer por seu interesse público vinculado a fatos memoráveis da história do Brasil, quer por sua excepcional solução estrutural, a Ponte Marechal Hermes terá proteção assegurada com medida legal de tombamento, com inscrição no Livro de Tombo Histórico”.*

Embora não tenha alcançado os objetivos para os quais fora planejada, e o projeto de ligação entre o Rio de Janeiro e Belém não se tenha concretizado, a Ponte Marechal Hermes permanece como um ícone do desenvolvimento industrial brasileiro e elemento marcante na paisagem da região.

**Horário de visitação:** 24h

**Ingresso:** Sem taxa

**Visita Guiada:** Opcional

**Capacidade de Visitação:**

**O que fazer:** Contemplação

**Informações Gerais:**

**Modal:** -

**Distância da trilha:** 0

**Nível da trilha:** Não possui

**Unidade de Conservação:**

**Bioma:**

**Observações:**

**Mídias Sociais:** <https://www.instagram.com/visiteburitizeiro/>

**Contato:**

**Tracklog:**

**Imagens:**

### Prédio da Estação Ferroviária

**Município:** Buritizeiro

**Categoria:** Atrativo Cultural

**UF:** MG | **Distrito:**

**Tipo:** Estação Ferroviária

☎ 38 3742 1011

📷 @buritizeiroprefeitura

📘 facebook.com/buritizeiroprefeitura

📍 Praça Coronel José Geraldo, 01

Centro - CEP 39280-000

CNPJ 18.279.067/0001-72

<b>Nome do Atrativo</b>
Prédio da Estação Ferroviária
<b>Localização</b>
Área Urbana
<b>Distância:</b> 500 km
Saindo do centro da cidade em direção a Av. Manoel Joaquim de Melo.

<b>Descrição:</b>
A estação de Independência foi aberta em 1922 e recebeu o nome como homenagem ao centenário da Independência do Brasil, comemorada nesse ano. A estação foi inaugurada juntamente com a grande ponte ferroviária sobre o rio São Francisco. Fazendo parte da linha do Centro na época, era a última estação, o terminal, mais de mil quilômetros distantes do Rio de Janeiro. Era também a primeira estação além do grande rio, o Velho Chico. A estação ferroviária do município foi um marco em seu desenvolvimento, na ocasião de sua inauguração significou a inserção de Buritizeiro que ainda não era um município independente, no contexto regional e nacional; fato que com certeza contribuiu para sua posterior emancipação.
<b>Horário de visitação:</b> 08h00min às 17h00min.
<b>Ingresso:</b> Sem taxa
<b>Visita Guiada:</b> Opcional
<b>Capacidade de Visitação:</b>
<b>O que fazer:</b> Contemplação
<b>Informações Gerais:</b>
<b>Modal:</b> -
<b>Distância da trilha:</b> 0
<b>Nível da trilha:</b> Não possui

<b>Unidade de Conservação:</b>
<b>Bioma:</b>
<b>Observações:</b>

**Mídias Sociais:** <https://www.instagram.com/visiteburitizeiro/>

**Contato:**

**Tracklog:**

**Imagens:**



### **Cachoeira Águas da Serra - Tobogã**

**Município:** Buritizeiro

**Categoria:** Atrativo Turístico

**UF:** MG | **Distrito:**

**Tipo:** Cachoeira

#### **Nome do Atrativo**

Cachoeira Águas da Serra - Tobogã

#### **Localização**

Zona Rural

#### **Distância:**

Saindo do centro urbano de Buritizeiro seguir através da Avenida Manoel Joaquim de Melo até o trevo da BR 365, convergir à direita e seguir em frente sentido Brasília, passar as pontes do córrego lontras, grotas do jenipapo e sobre o córrego doce, passar da entrada do sítio paraíso e logo depois da curva entrar à esquerda antes da subida da serra. Seguir por estrada vicinal, atravessar o córrego e seguir adiante virando na primeira entrada à direita, subir toda a serra até a paisagem se abrir, seguir em frente e virar na primeira entrada à esquerda, seguir por trilha até descida íngreme e ficar com os ouvidos atentos para escutar o barulho das águas, para acessar a cachoeira do Tobogã. Para acessar a cachoeira do Buriti, não entrar à esquerda e seguir até a sede da Fazenda Recanto das Cachoeiras. Da sede, seguir por trilhas até a cachoeira. Para conhecer a Cachoeira Águas da Serra deve-se passar da sede da Fazenda Recanto das Cachoeiras e seguir adiante até a sede da fazenda Águas da Serra.

**Descrição:.** Cachoeira Águas da Serra: esculpida no arcósio de bambuí, com três patamares em forma de escadarias com boas cortinas d'água formando uma piscina natural no final. Na lateral esquerda, olhando de frente, forma uma pequena praia de areia, propícia para banhos de sol, na sua lateral direita olhando do mesmo ângulo ergue um paredão protegido pela mata de galeria, estes aspectos conferem a este lugar muita

38 3741 1011

@buritizeiroprefeitura

facebook.com/buritizeiroprefeitura

Praça Coronel José Geraldo, 01

Centro - CEP 39280-000

CNPJ 18.279.067/0001-72



qualidade natural tornando-o um excelente local para pratica do ecoturismo. Pode-se encontrar também mais duas cachoeiras, um pouco mais abaixo. Na sua encosta a vegetação é fechada fazendo proteção natural do leito do córrego. Esta vegetação se abre apenas aonde aparecem às cachoeiras.
<b>Horário de visitação:</b> 08h00min às 17h00min.
<b>Ingresso:</b> Sem taxa
<b>Visita Guiada:</b> Opcional
<b>Capacidade de Visitação:</b>
<b>O que fazer:</b> Banho   Caminhada
<b>Informações Gerais:</b>
<b>Modal:</b> Ciclo Turismo   Caminhada
<b>Distância da trilha:</b>
<b>Nível da trilha:</b>

<b>Unidade de Conservação:</b>
<b>Bioma:</b>
<b>Observações:</b>

<b>Mídias Sociais:</b>
<b>Contato:</b>
<b>Tracklog:</b>
<b>Imagens:</b>

Rio São Francisco	
<b>Município:</b> Buritizeiro	<b>Categoria:</b> Atrativo Turístico
<b>UF:</b> MG   <b>Distrito:</b>	<b>Tipo:</b> Rio

<b>Nome do Atrativo</b> Rio São Francisco
<b>Localização</b> Zona Urbana



**Distância:**

Entrando na cidade seguir a Avenida Manoel Joaquim de Melo ate margem do rio, também conhecido como boca da ponte. Virar a esquerda seguindo a Rua Barnabé Martins, mais 300 metros tem-se a mais bela vista de todo o Rio São Francisco. E Vindo da cidade de Pirapora, atravessar a ponte Marechal Hermes e virar a esquerda seguindo e mesmo caminho citado acima.

**Descrição:** O principal atrativo turístico de Buritizeiro é sem dúvida alguma o rio São Francisco, o rio é plenamente navegável, a montante ate Três Marias para embarcações menores. Buritizeiro margeia 210 km de extensão. O rio oferece amplas possibilidades de esportes náuticos rafting, caiaques, jet ski, lancha, ainda pode-se ressaltar o lazer oferecido por inúmeros pontos de pescaria. De Buritizeiro descortina-se uma paisagem deslumbrante da cachoeira, um dos grandes espetáculos cênicos do Rio São Francisco. A beleza é fulgurante, oferecendo entardeceres de rara beleza. Esta cachoeira era chamada pelos índios que por aqui habitavam de cachoeira de prata devido ao reflexo da lua sobre as águas nas noite de lua cheia. Há de se considerar que a cachoeira esculpiu no arcósio, rocha que calça o fundo do rio, formas bizarras de erosão, neste aspecto pode-se desenvolver verdadeiras aulas sobre erosão fluvial.

**Horário de visitação:****Ingresso:****Visita Guiada:****Capacidade de Visitação:****O que fazer:****Informações Gerais:****Modal: -****Distância da trilha:****Nível da trilha:****Unidade de Conservação:****Bioma:****Observações:**

☎ 38 3742 1011

📷 @buritizeiroprefeitura

📘 facebook.com/buritizeiroprefeitura

📍 Praça Coronel José Geraldo, 01

Centro - CEP 39280-000

CNPJ 18.279.067/0001-72

**Mídias Sociais:** <https://www.instagram.com/visiteburitizeiro/>

**Contato:**

**Tracklog:**

**Imagens:**



### Cachoeira da Areia

**Município:** Buritizeiro

**Categoria:** Atrativo Turístico

**UF:** MG | **Distrito:**

**Tipo:** Roteiro

#### Nome do Atrativo

Cachoeira da Areia

#### Localização

Zona Rural

#### Distância:

Saindo do centro urbano de Buritizeiro seguir através da Avenida Manoel Joaquim de Melo até o trevo da BR 365, convergir à direita e seguir em frente sentido Brasília, passar as pontes do córrego lontras, grotas do jenipapo e sobre o córrego doce, passar a entrada do sítio paraíso e logo depois da curva entrar à esquerda antes da subida da serra. Seguir por estrada vicinal até passagem do córrego. Daí em diante seguir por trilhas margeando o córrego até a cachoeira.

**Descrição:** Depois de nascer em uma vereda no Chapadão das Geraís, o córrego Santa Marta, vem cortando serra até apresentar uma cachoeira com 27m, toda esculpida de escadinhas sobre forma cônica. Com um bom volume de águas cristalinas que no final forma uma bela piscina com pequena praia na margem de frente da cachoeira. Nas laterais, ela é protegida por paredões que se confundem entre pedras e barranco e pela mata de galeria encravada nas encostas do barranco.

#### Horário de visitação:

**Ingresso:**

**Visita Guiada:**

**Capacidade de Visitação:**

**O que fazer:**

<b>Informações Gerais:</b>
<b>Modal:</b> -
<b>Distância da trilha:</b>
<b>Nível da trilha:</b>

<b>Unidade de Conservação:</b>
<b>Bioma:</b>
<b>Observações:</b>

<b>Mídias Sociais:</b> <a href="https://www.instagram.com/visiteburitizeiro/">https://www.instagram.com/visiteburitizeiro/</a>
<b>Contato:</b>
<b>Tracklog:</b>
<b>Imagens:</b>

<b>Igreja Matriz Imaculada Conceição</b>	
<b>Município:</b> Buritizeiro	<b>Categoria:</b> Atrativo Turístico
<b>UF:</b> MG   <b>Distrito:</b>	<b>Tipo:</b> Igreja

<b>Nome do Atrativo</b> Igreja Matriz Imaculada Conceição
<b>Localização</b> Zona Urbana
<b>Distância:</b> Saindo da Ponte Marechal Hermes pela Avenida Barnabé Martins, seguir em direção a Prefeitura de Buritizeiro pela Rua Josias Carneiro de Abreu, convergir para a Rua Manoel Conceição de Melo, após a Prefeitura convergir à esquerda pela Rua Caio Martins, seguir em direção até o cruzamento com a Rua Jonas Carneiro, virar à esquerda até a Praça Imaculada Conceição.

<b>Descrição:</b> A igreja foi construída no início do século XX, período de grande
---

desenvolvimento de Buritizeiro, devido ao incremento da negação fluvial do Rio São Francisco, levando e trazendo mercadorias da Bahia para a região do norte de Minas. A Igreja Imaculada Conceição foi erigida sobre alicerces corridos do tipo sapatas, com sistema construtivo de alvenaria estrutural de tijolos cerâmicos. O estilo é eclético, de acordo com o seu período de construção, com decoração em argamassa aplicada e formas bem características. O seu frontispício apresenta torre dianteira central avançada, fechada embaixo, apenas com a porta principal, com cobertura em elemento em cúpula piramidal hexagonal, esse fator preserva sua originalidade.

**Horário de visitação:**

**Ingresso:**

**Visita Guiada:**

**Capacidade de Visitação:**

**O que fazer:**

**Informações Gerais:**

**Modal: -**

**Distância da trilha:**

**Nível da trilha:**

**Unidade de Conservação:**

**Bioma:**

**Observações:**

**Mídias Sociais:** <https://www.instagram.com/visiteburitizeiro/>

**Contato:**

**Tracklog:**

**Imagens:**

### Igreja São Pedro

**Município:** Buritizeiro

**Categoria:** Atrativo Turístico

**UF:** MG | **Distrito:**

**Tipo:** Igreja

☎ 38 3742 1011

📷 @buritizeiroprefeitura

📘 facebook.com/buritizeiroprefeitura

📍 Praça Coronel José Geraldo, 01

Centro - CEP 39280-000

CNPJ 18.279.067/0001-72

<b>Nome do Atrativo</b>
<b>Localização</b>
<b>Distância:</b>

<b>Descrição:.</b>
<b>Horário de visitação:</b>
<b>Ingresso:</b>
<b>Visita Guiada:</b>
<b>Capacidade de Visitação:</b>
<b>O que fazer:</b>
<b>Informações Gerais:</b>
<b>Modal: -</b>
<b>Distância da trilha:</b>
<b>Nível da trilha:</b>

<b>Unidade de Conservação:</b>
<b>Bioma:</b>
<b>Observações:</b>

<b>Mídias Sociais:</b> <a href="https://www.instagram.com/visiteburitizeiro/">https://www.instagram.com/visiteburitizeiro/</a>
<b>Contato:</b>
<b>Tracklog:</b>
<b>Imagens:</b>

<b>Cristo</b>	
<b>Município:</b> Buritizeiro	<b>Categoria:</b> Atrativo Turístico
<b>UF:</b> MG   <b>Distrito:</b>	<b>Tipo:</b> Cultural

<b>Nome do Atrativo</b>
Cristo
<b>Localização</b>
Zona Urbana
<b>Distância:</b>
Rua Josias Carneiro, Centro de Buritizeiro, na praça dos pescadores.

<b>Descrição:</b> O Cristo é um dos cartões postais de Buritizeiro, de braços abertos sentido a cidade, abençoando todos os buritizeirenses e visitantes. O monumento religioso é visitado pela comunidade e turistas, está localizado na praça dos pescadores, com vista ao rio São Francisco, próximo à Ponte Marechal Hermes e diversos quiosques.
<b>Horário de visitação:</b> 24h
<b>Ingresso:</b> Gratuito
<b>Visita Guiada:</b> Não
<b>Capacidade de Visitação:</b> -
<b>O que fazer:</b> Local propício para oração e apreciar as margens do rio São Francisco.
<b>Informações Gerais:</b>
<b>Modal:</b> Apreciação e oração
<b>Distância da trilha:</b> 0
<b>Nível da trilha:</b> Não tem

<b>Unidade de Conservação:</b> Não
<b>Bioma:</b> Cerrado
<b>Observações:</b>

<b>Mídias Sociais:</b> <a href="https://www.instagram.com/visiteburitizeiro/">https://www.instagram.com/visiteburitizeiro/</a>
<b>Contato:</b>
<b>Tracklog:</b>
<b>Imagens:</b>



## Cachoeira do Jucurutu

**Município:** Buritizeiro

**Categoria:** Atrativo Turístico

**UF:** MG | **Distrito:**

**Tipo:** Cachoeira



### Nome do Atrativo

Cachoeira do Jucurutu

### Localização

Zona Rural – Comunidade Santa Helena

### Distância:

Saindo da Avenida Joaquim de Melo em direção à BR 365 sentido Brasília-DF. Seguir percurso por 39 km asfalto até o trevo de Brasilândia de Minas, convergir a direita por estrada de chão por 35 km até o trevo que vira à esquerda para a comunidade Santa Helena. Continuar por mais 3 km e virar a direita para chegar no rio, seguir 800 metros caminhando até a cachoeira.

**Descrição:** A Cachoeira do Jucurutu é composta por várias quedas ao longo do percurso do córrego. O atrativo é um lindo lugar para se refrescar nas águas cristalinas e banhos relaxantes nas diversas cachoeiras expostas na savana brasileira. Além de tudo isso, ainda é possível aproveitar a pequena praia que é formada nas margens do córrego.

**Horário de visitação:** 07h30min às 17h00min.

**Ingresso:** Sem taxa

**Visita Guiada:** Guiada

**Capacidade de Visitação:** 30 pessoas/dia

**O que fazer:** Caminhada pelo cerrado mineiro, banho de cachoeira, piquenique, sol e praia, gastronomia.

### Informações Gerais:

**Modal:** Caminhada, 4x4

**Distância da trilha:** 800 metros

**Nível da trilha:** Fácil-intermediário

**Unidade de Conservação:** Não

☎ 35 3742 1011

📷 @buritizeiroprefeitura

📘 facebook.com/buritizeiroprefeitura

📍 Praça Coronel José Geraldo, 01

Centro - CEP 39280-000

CNPJ 18.279.067/0001-72

<b>Bioma:</b> Cerrado
<b>Observações:</b>



<b>Mídias Sociais:</b> <a href="https://www.instagram.com/visiteburitizeiro/">https://www.instagram.com/visiteburitizeiro/</a>
<b>Contato:</b>
<b>Tracklog:</b>
<b>Imagens:</b> <a href="https://drive.google.com/folderview?id=1OZ-RNU3W8sBkjeXKpy8t3BSXKgwn7pt7">https://drive.google.com/folderview?id=1OZ-RNU3W8sBkjeXKpy8t3BSXKgwn7pt7</a>

Cachoeira das Mulheres	
<b>Município:</b> Buritizeiro	<b>Categoria:</b> Atrativo Turístico
<b>UF:</b> MG   <b>Distrito:</b>	<b>Tipo:</b> Corredeira

<b>Nome do Atrativo</b> Cachoeira das Mulheres
<b>Localização</b> Zona Rural – Comunidade Santa Helena
<b>Distância:</b>

<b>Descrição:.</b>
<b>Horário de visitação:</b>
<b>Ingresso:</b>
<b>Visita Guiada:</b>
<b>Capacidade de Visitação:</b>
<b>O que fazer:</b>
<b>Informações Gerais:</b>
<b>Modal:</b> -
<b>Distância da trilha:</b>
<b>Nível da trilha:</b>



<b>Unidade de Conservação:</b>
<b>Bioma:</b>
<b>Observações:</b>



<b>Mídias Sociais:</b> <a href="https://www.instagram.com/visiteburitizeiro/">https://www.instagram.com/visiteburitizeiro/</a>
<b>Contato:</b>
<b>Tracklog:</b>
<b>Imagens:</b>

Serra dos Alemãs	
<b>Município:</b> Buritizeiro	<b>Categoria:</b> Atrativo Turístico
<b>UF:</b> MG   <b>Distrito:</b>	<b>Tipo:</b> Serra

<b>Nome do Atrativo</b> Serra dos Alemãs
<b>Localização</b> Zona Rural
<b>Distância:</b>

<b>Descrição:.</b>
<b>Horário de visitação:</b>
<b>Ingresso:</b>
<b>Visita Guiada:</b>
<b>Capacidade de Visitação:</b>
<b>O que fazer:</b>
<b>Informações Gerais:</b>
<b>Modal: -</b>
<b>Distância da trilha:</b>
<b>Nível da trilha:</b>

<b>Unidade de Conservação:</b>
<b>Bioma:</b>
<b>Observações:</b>

<b>Mídias Sociais:</b>
<b>Contato:</b>
<b>Tracklog:</b>
<b>Imagens:</b>

<b>Cachoeira do São Bento</b>	
<b>Município:</b> Buritizeiro	<b>Categoria:</b> Atrativo Turístico
<b>UF:</b> MG   <b>Distrito:</b>	<b>Tipo:</b> Cachoeira

<b>Nome do Atrativo</b> Cachoeira do São Bento
<b>Localização</b> Zona Rural
<b>Distância:</b>

<b>Descrição:.</b>
<b>Horário de visitação:</b>
<b>Ingresso:</b>
<b>Visita Guiada:</b>
<b>Capacidade de Visitação:</b>
<b>O que fazer:</b>
<b>Informações Gerais:</b>
<b>Modal: -</b>
<b>Distância da trilha:</b>
<b>Nível da trilha:</b>

<b>Unidade de Conservação:</b>
<b>Bioma:</b>
<b>Observações:</b>

<b>Mídias Sociais:</b> <a href="https://www.instagram.com/visiteburitizeiro/">https://www.instagram.com/visiteburitizeiro/</a>
<b>Contato:</b>
<b>Tracklog:</b>
<b>Imagens:</b>

Cachoeira do Teobaldo	
<b>Município:</b> Buritizeiro	<b>Categoria:</b> Atrativo Turístico
<b>UF:</b> MG   <b>Distrito:</b>	<b>Tipo:</b> Cachoeira

<b>Nome do Atrativo</b> Cachoeira do Teobaldo
<b>Localização</b> Zona Rural – Comunidade do Teobaldo
<b>Distância:</b>

<b>Descrição:.</b>
<b>Horário de visitação:</b>
<b>Ingresso:</b>
<b>Visita Guiada:</b>
<b>Capacidade de Visitação:</b>
<b>O que fazer:</b>
<b>Informações Gerais:</b>
<b>Modal: -</b>
<b>Distância da trilha:</b>
<b>Nível da trilha:</b>

<b>Unidade de Conservação:</b>
<b>Bioma:</b>
<b>Observações:</b>



<b>Mídias Sociais:</b> <a href="https://www.instagram.com/visiteburitizeiro/">https://www.instagram.com/visiteburitizeiro/</a>
<b>Contato:</b>
<b>Tracklog:</b>
<b>Imagens:</b>

Cachoeira do Poção	
<b>Município:</b> Buritizeiro	<b>Categoria:</b> Atrativo Turístico
<b>UF:</b> MG   <b>Distrito:</b>	<b>Tipo:</b> Cachoeira

<b>Nome do Atrativo</b> Cachoeira do Poção
<b>Localização</b> Zona Rural
<b>Distância:</b>

<b>Descrição:</b>
<b>Horário de visitação:</b>
<b>Ingresso:</b>
<b>Visita Guiada:</b>
<b>Capacidade de Visitação:</b>
<b>O que fazer:</b>
<b>Informações Gerais:</b>
<b>Modal:</b> -
<b>Distância da trilha:</b>
<b>Nível da trilha:</b>

<b>Unidade de Conservação:</b>
<b>Bioma:</b>
<b>Observações:</b>



<b>Mídias Sociais:</b> <a href="https://www.instagram.com/visiteburitizeiro/">https://www.instagram.com/visiteburitizeiro/</a>
<b>Contato:</b>
<b>Tracklog:</b>
<b>Imagens:</b>

Cachoeira do Cristal	
<b>Município:</b> Buritizeiro	<b>Categoria:</b> Atrativo Turístico
<b>UF:</b> MG   <b>Distrito:</b>	<b>Tipo:</b> Cachoeira

<b>Nome do Atrativo</b> Cachoeira do Cristal
<b>Localização</b> Zona Rural
<b>Distância:</b>

<b>Descrição:.</b>
<b>Horário de visitação:</b>
<b>Ingresso:</b>
<b>Visita Guiada:</b>
<b>Capacidade de Visitação:</b>
<b>O que fazer:</b>
<b>Informações Gerais:</b>
<b>Modal: -</b>
<b>Distância da trilha:</b>
<b>Nível da trilha:</b>

<b>Unidade de Conservação:</b>
<b>Bioma:</b>
<b>Observações:</b>



<b>Mídias Sociais:</b> <a href="https://www.instagram.com/visiteburitizeiro/">https://www.instagram.com/visiteburitizeiro/</a>
<b>Contato:</b>
<b>Tracklog:</b>
<b>Imagens:</b>

Cachoeira do Jatobá	
<b>Município:</b> Buritizeiro	<b>Categoria:</b> Atrativo Turístico
<b>UF:</b> MG   <b>Distrito:</b>	<b>Tipo:</b> Cachoeira

<b>Nome do Atrativo</b>
<b>Localização</b>
<b>Distância:</b>

<b>Descrição:.</b>
<b>Horário de visitação:</b>
<b>Ingresso:</b>
<b>Visita Guiada:</b>
<b>Capacidade de Visitação:</b>
<b>O que fazer:</b>
<b>Informações Gerais:</b>
<b>Modal:</b> -
<b>Distância da trilha:</b>
<b>Nível da trilha:</b>

<b>Unidade de Conservação:</b>
<b>Bioma:</b>
<b>Observações:</b>



<b>Mídias Sociais:</b> <a href="https://www.instagram.com/visiteburitizeiro/">https://www.instagram.com/visiteburitizeiro/</a>
<b>Contato:</b>
<b>Tracklog:</b>
<b>Imagens:</b>

Paredão de Minas	
<b>Município:</b> Buritizeiro	<b>Categoria:</b> Atrativo Turístico
<b>UF:</b> MG   <b>Distrito:</b> Paredão de Minas	<b>Tipo:</b> Cultural / Natural

<b>Nome do Atrativo</b>
<b>Localização</b>
<b>Distância:</b>

<b>Descrição:.</b>
<b>Horário de visitação:</b>
<b>Ingresso:</b>
<b>Visita Guiada:</b>
<b>Capacidade de Visitação:</b>
<b>O que fazer:</b>
<b>Informações Gerais:</b>
<b>Modal: -</b>
<b>Distância da trilha:</b>
<b>Nível da trilha:</b>

<b>Unidade de Conservação:</b>
<b>Bioma:</b>
<b>Observações:</b>




<b>Mídias Sociais:</b> <a href="https://www.instagram.com/visiteburitizeiro/">https://www.instagram.com/visiteburitizeiro/</a>
<b>Contato:</b>
<b>Tracklog:</b>
<b>Imagens:</b>

Pirapark	
<b>Município:</b> Buritizeiro	<b>Categoria:</b> Atrativo Turístico
<b>UF:</b> MG   <b>Distrito:</b>	<b>Tipo:</b> Parque Aquático

<b>Nome do Atrativo</b> Pirapark
<b>Localização</b> Zona Rural
<b>Distância:</b> Saindo pela Avenida Manoela Joaquim de Melo até o trevo que liga o município pela BR 365, seguir reto em direção a zona rural por mais 1 km.

<b>Descrição:</b> O maior parque aquático do norte de Minas com piscina de ondas, bar molhado, piscina infantil, praia, brinquedo infantil e praça de alimentação.  Capacidade atual de visitante: 1.500 pessoas/dia Projeção: 5.000 pessoas/dia
<b>Horário de visitação:</b> 10:00 horas às 17:00 horas
<b>Ingresso:</b>
<b>Visita Guiada:</b>
<b>Capacidade de Visitação:</b>
<b>O que fazer:</b>





<b>Informações Gerais:</b>
<b>Modal:</b> Lazer
<b>Distância da trilha:</b> 0
<b>Nível da trilha:</b> Não tem

<b>Unidade de Conservação:</b> Não
<b>Bioma:</b> Cerrado
<b>Observações:</b>

<b>Mídias Sociais:</b> <a href="https://www.instagram.com/pirapark.official/">https://www.instagram.com/pirapark.official/</a>
<b>Contato:</b> (38) 9 9883-7497
<b>Tracklog:</b>
<b>Imagens:</b>

#### 4. Lista de link's

Banco de Imagens: <https://drive.google.com/drive/folders/1OZ-RNU3W8sBkjeXKpy8t3BSXKgwn7pt7?usp=sharing>

Inventário Estadual de Turismo: <https://www.minasgerais.com.br/pt/destinos/buritizeiro>

Perfil Promocional de Turismo do Município de Buritizeiro: <https://www.instagram.com/visiteburitizeiro/>